

Tavola dei Vincoli

RISCHI NATURALI, INDUSTRIALI

E SICUREZZA

AMMINISTRATORI

- Roberta Bonori**
Presidente dell'Unione
Sindaco del Comune di Minerbio
- Omar Mattioli**
Vice presidente dell'Unione
Sindaco del Comune di Baricella
- Alessandro Ricci**
Giunta dell'Unione
Sindaco del Comune di Granarolo dell'Emilia
- Massimiliano Vogli**
Giunta dell'Unione
Sindaco del Comune di Malalbergo

GRUPPO DI LAVORO
UFFICIO DI PIANO

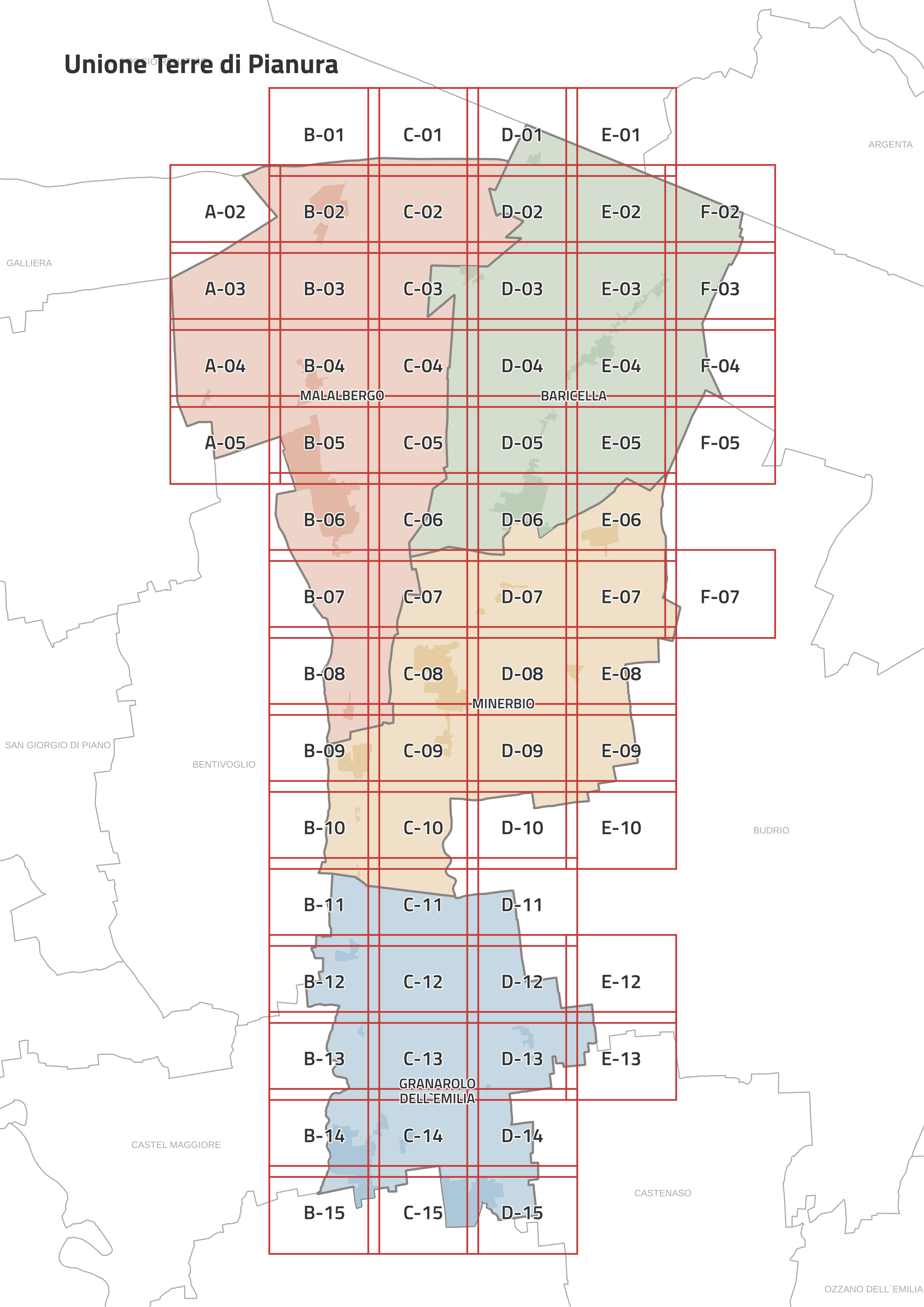
- Antonio Peritore** (da Aprile 2024)
Responsabile del Procedimento
Responsabile Settore Governo del Territorio
Ufficio di Piano, Competenza pianificatoria.
- Irene Evangelisti** (fino a Marzo 2024)
Responsabile del Procedimento
Responsabile Settore Governo del Territorio
Ufficio di Piano, Competenza pianificatoria.
- Samuel Sangiorgi**
Ufficio di Piano, Competenza Ambientale
Componente esterno
- Saverio Montanari**
Garante della comunicazione e della partecipazione
Ufficio di Piano
Servizio Urbanistica Unione Terre di Pianura

- Mauro Baioni**
Coordinatore Tecnico Responsabile
Ufficio di Piano, Competenza pianificatoria
Componente esterno
- Fabio Remelli**
Ufficio di Piano, Competenza pianificatoria e cartografia
Servizio Urbanistica Unione Terre di Pianura
- Marianna Amendola**
Ufficio di Piano, Competenza paesaggistica
Componente esterno
- Tommaso Bonetti**
Ufficio di Piano, Competenza giuridica
Componente esterno

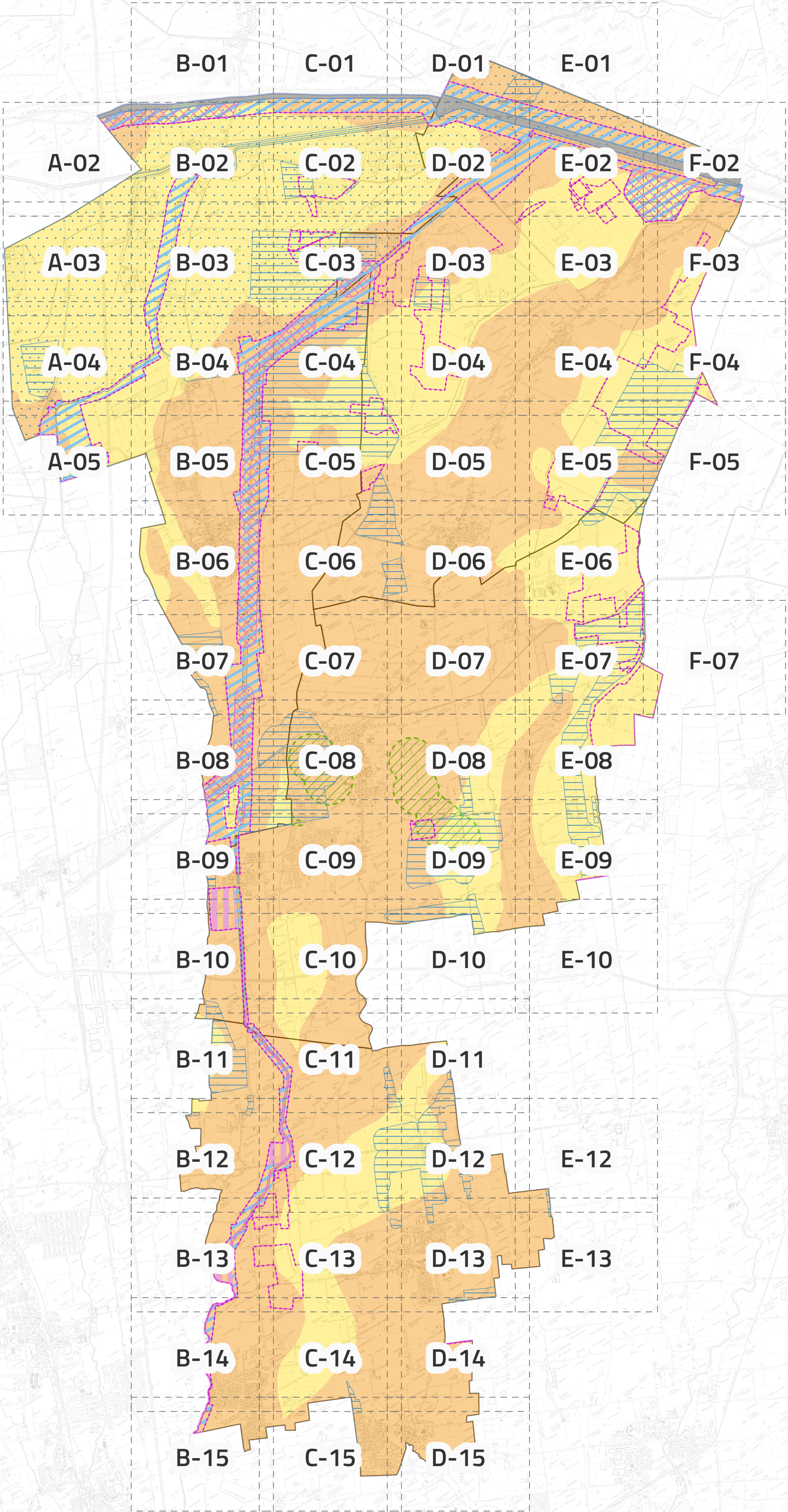
- Stefano Stanghellini**
Ufficio di Piano, Competenza economico-finanziaria
Componente esterno
- STUDI SPECIALISTICI**
- Francesca Barelli**
Studio specialistico Valsat
Professionista incaricato
- Kiez.Agency**
Percorsi partecipativi
Professionista incaricato
- Massimo Zanfini**
Studio specialistico archeologico
Professionista incaricato

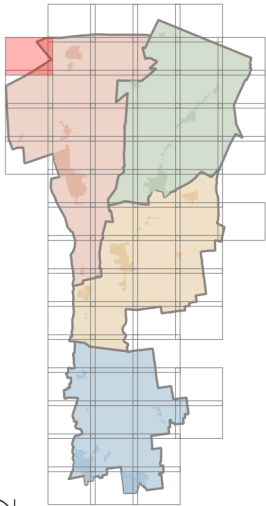
Il Piano Urbanistico Generale Terre di Pianura è stato elaborato e redatto dall'Ufficio di Piano dell'Unione dei Comuni di Terre di Pianura, con la preziosa collaborazione e il supporto tecnico di tutti i Servizi dei Comuni appartenenti all'Unione.

Unione Terre di Pianura



Unione Terre di Pianura





B-02

Legenda

1. Rischi naturali, industriali e sicurezza

RNS - 1 | Zone interessate da stabilimenti a rischio d'incidente rilevante

 Area di danno

RNS - 2 | Area a pericolosità sismica

 Zone stabili suscettibili di amplificazioni

 Zone suscettibili di instabilità


RNS - 3 | Area a pericolosità e/o rischio idraulico

 Alvei attivi

 Aree ad alta probabilità inondazione

 Aree per la realizzazione degli interventi strutturali

 Fasce di pertinenza fluviale

 Ambito di applicazione piano speciale preliminare

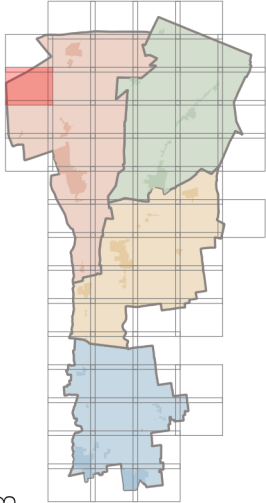
RNS - 4 | Piano di Gestione Rischio Alluvioni

 P3 - Reticolo principale

 P3 - Reticolo secondario di pianura



Tavola dei
Vincoli - RISCHI NATURALI, INDUSTRIALI
E SICUREZZA



B-03

Legenda

1. Rischi naturali, industriali e sicurezza

RNS - 1 | Zone interessate da stabilimenti a rischio d'incidente rilevante

Area di danno

RNS - 2 | Area a pericolosità sismica

Zone stabili suscettibili di amplificazione

Zone suscettibili di instabilità

RNS - 3 | Area a pericolosità e/o rischio idraulico

Alvei attivi

Aree ad alta probabilità inondazione

Aree per la realizzazione degli interventi strutturali

Fasce di pertinenza fluviale

Ambito di applicazione piano speciale preliminare

RNS - 4 | Piano di Gestione Rischio Alluvioni

P3 - Reticolo principale

P3 - Reticolo secondario di pianura



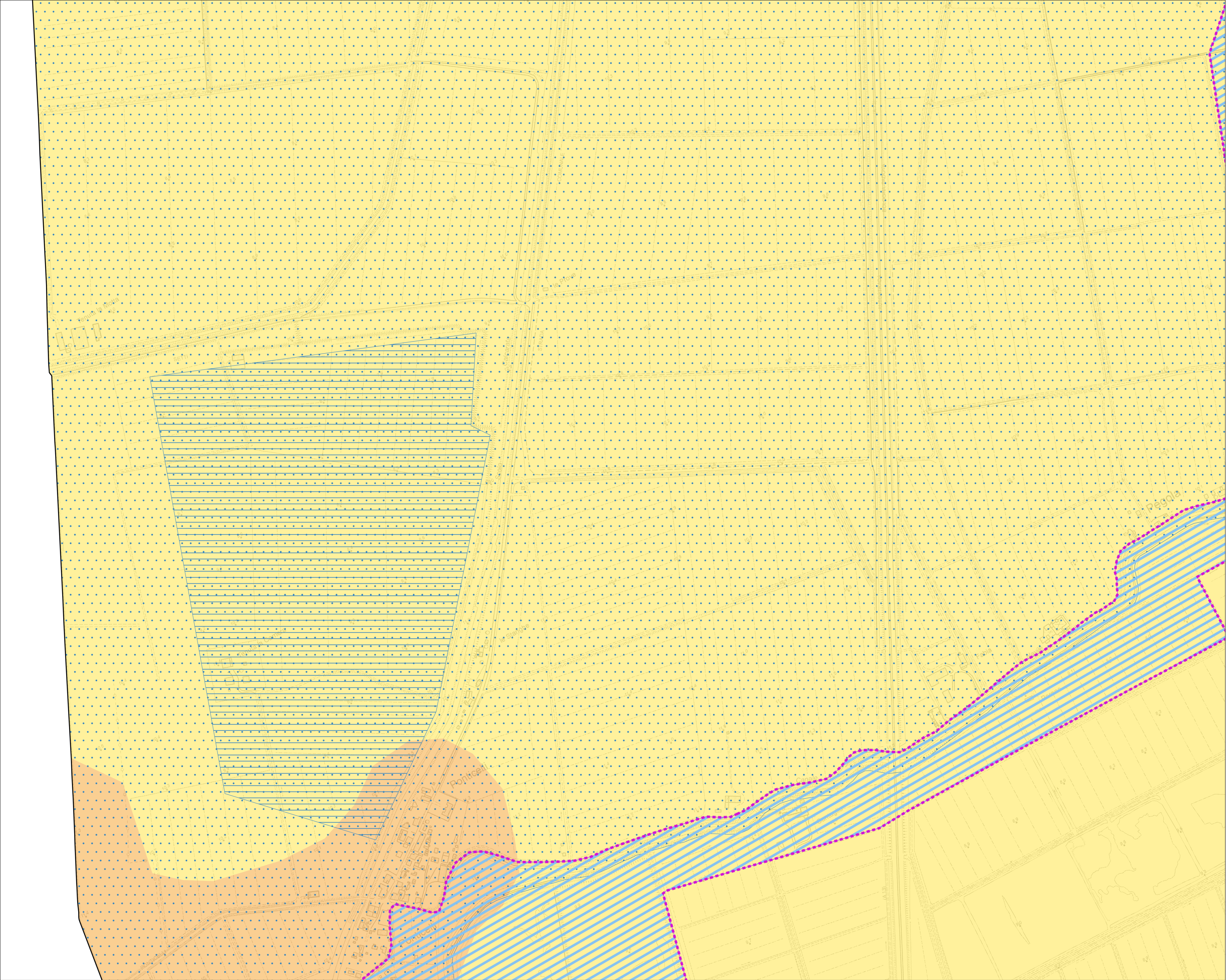
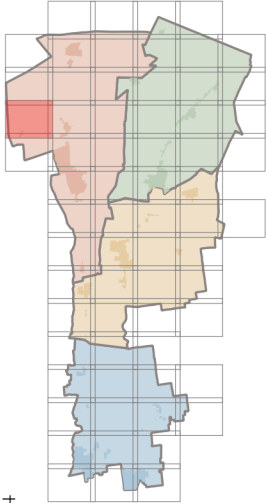


Tavola dei
Vincoli - RISCHI NATURALI, INDUSTRIALI
E SICUREZZA



B-04

Legenda

1. Rischi naturali, industriali e sicurezza

RNS - 1 | Zone interessate da stabilimenti a rischio d'incidente rilevante

Area di danno

RNS - 2 | Area a pericolosità sismica

Zone stabili suscettibili di amplificazioni

Zone suscettibili di instabilità

RNS - 3 | Area a pericolosità e/o rischio idraulico

Alvei attivi

Aree ad alta probabilità inondazione

Aree per la realizzazione degli interventi strutturali

Fasce di pertinenza fluviale

Ambito di applicazione piano speciale preliminare

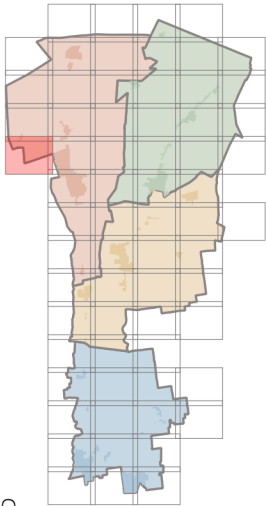
RNS - 4 | Piano di Gestione Rischio Alluvioni

P3 - Reticolo principale

P3 - Reticolo secondario di pianura



Tavola dei
Vincoli - RISCHI NATURALI, INDUSTRIALI
E SICUREZZA



B-05

Legenda

1. Rischi naturali, industriali e sicurezza

RNS - 1 | Zone interessate da stabilimenti a rischio d'incidente rilevante

 Area di danno

RNS - 2 | Area a pericolosità sismica

 Zone stabili suscettibili di amplificazione

 Zone suscettibili di instabilità

RNS - 3 | Area a pericolosità e/o rischio idraulico

 Alvei attivi

 Aree ad alta probabilità inondazione

 Aree per la realizzazione degli interventi strutturali

 Fasce di pertinenza fluviale

 Ambito di applicazione piano speciale preliminare

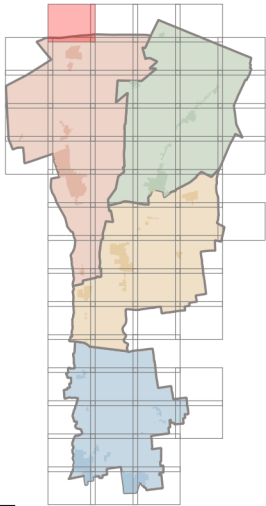
RNS - 4 | Piano di Gestione Rischio Alluvioni

 P3 - Reticolo principale

 P3 - Reticolo secondario di pianura



Tavola dei
Vincoli - RISCHI NATURALI, INDUSTRIALI
E SICUREZZA



C-01

Legenda

1. Rischi naturali, industriali e sicurezza

RNS - 1 | Zone interessate da stabilimenti a rischio d'incidente rilevante

Area di danno

RNS - 2 | Area a pericolosità sismica

Zone stabili suscettibili di amplificazione

Zone suscettibili di instabilità

RNS - 3 | Area a pericolosità e/o rischio idraulico

Alvei attivi

Aree ad alta probabilità inondazione

Aree per la realizzazione degli interventi strutturali

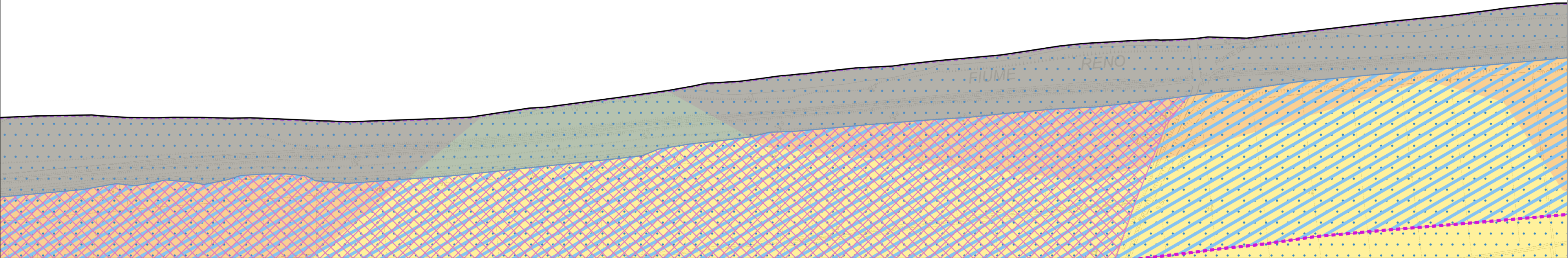
Fasce di pertinenza fluviale

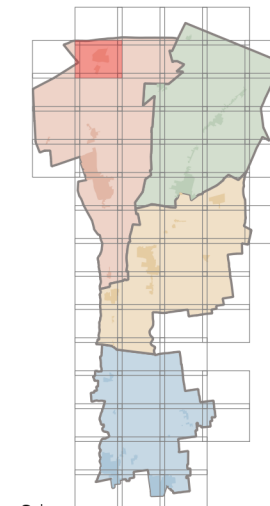
Ambito di applicazione piano speciale preliminare

RNS - 4 | Piano di Gestione Rischio Alluvioni

P3 - Reticolo principale

P3 - Reticolo secondario di pianura





C-02

1. Rischi naturali, industriali e sicurezza

 Area di danno

Zone stabili suscettibili di amplificazioni

RNS - 3 | Area a pericolosità e/o rischio idraulico

 Aree ad alta probabilità inondazione


 Fasce di pertinenza fluviale

 Ambito di applicazione
piano speciale preliminare

RNS - 4 | Piano di Gestione Rischio Alluvioni

P3 - Reticolo principale

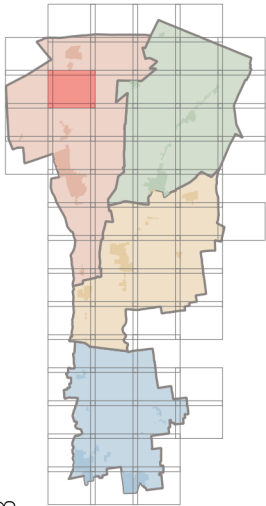
	P3 - Reticolo secondario di pianura
--	-------------------------------------



B-03

Base cartografica: Carta Tecnica Regionale 2017

Tavola dei
Vincoli - RISCHI NATURALI, INDUSTRIALI
E SICUREZZA



Legenda

1. Rischi naturali, industriali e sicurezza

RNS - 1 | Zone interessate da stabilimenti a rischio d'incidente rilevante

Area di danno

RNS - 2 | Area a pericolosità sismica

Zone stabili suscettibili di amplificazioni

Zone suscettibili di instabilità

RNS - 3 | Area a pericolosità e/o rischio idraulico

Alvei attivi

Aree ad alta probabilità inondazione

Aree per la realizzazione degli interventi strutturali

Fasce di pertinenza fluviale

Ambito di applicazione piano speciale preliminare

RNS - 4 | Piano di Gestione Rischio Alluvioni

P3 - Reticolo principale

P3 - Reticolo secondario di pianura

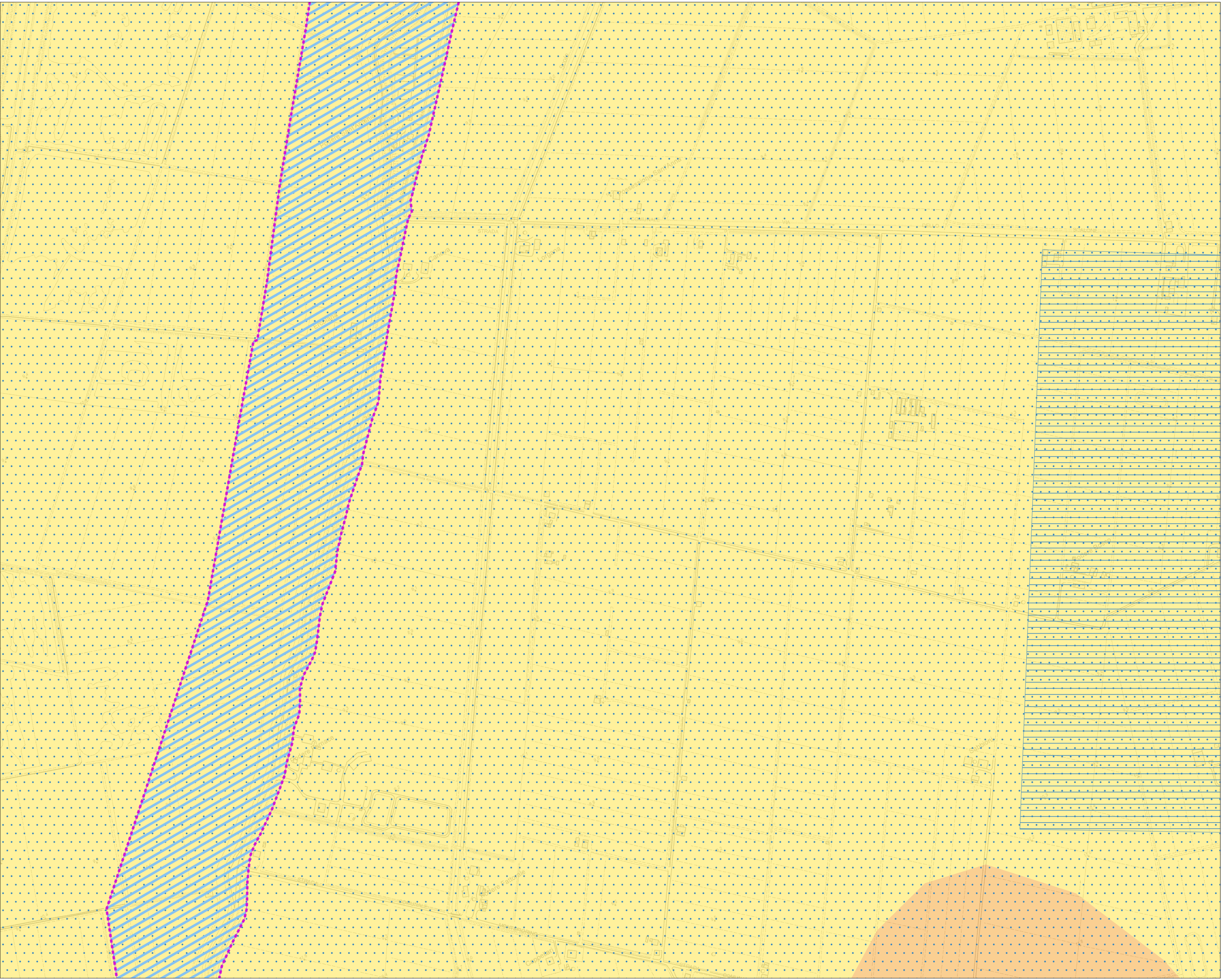
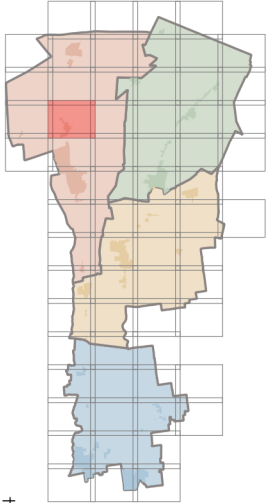


Tavola dei
Vincoli - RISCHI NATURALI, INDUSTRIALI
E SICUREZZA



Legenda

1. Rischi naturali, industriali e sicurezza

RNS - 1 | Zone interessate da stabilimenti a rischio d'incidente rilevante

Area di danno

RNS - 2 | Area a pericolosità sismica

Zone stabili suscettibili di amplificazione

Zone suscettibili di instabilità

RNS - 3 | Area a pericolosità e/o rischio idraulico

Alvei attivi

Aree ad alta probabilità inondazione

Aree per la realizzazione degli interventi strutturali

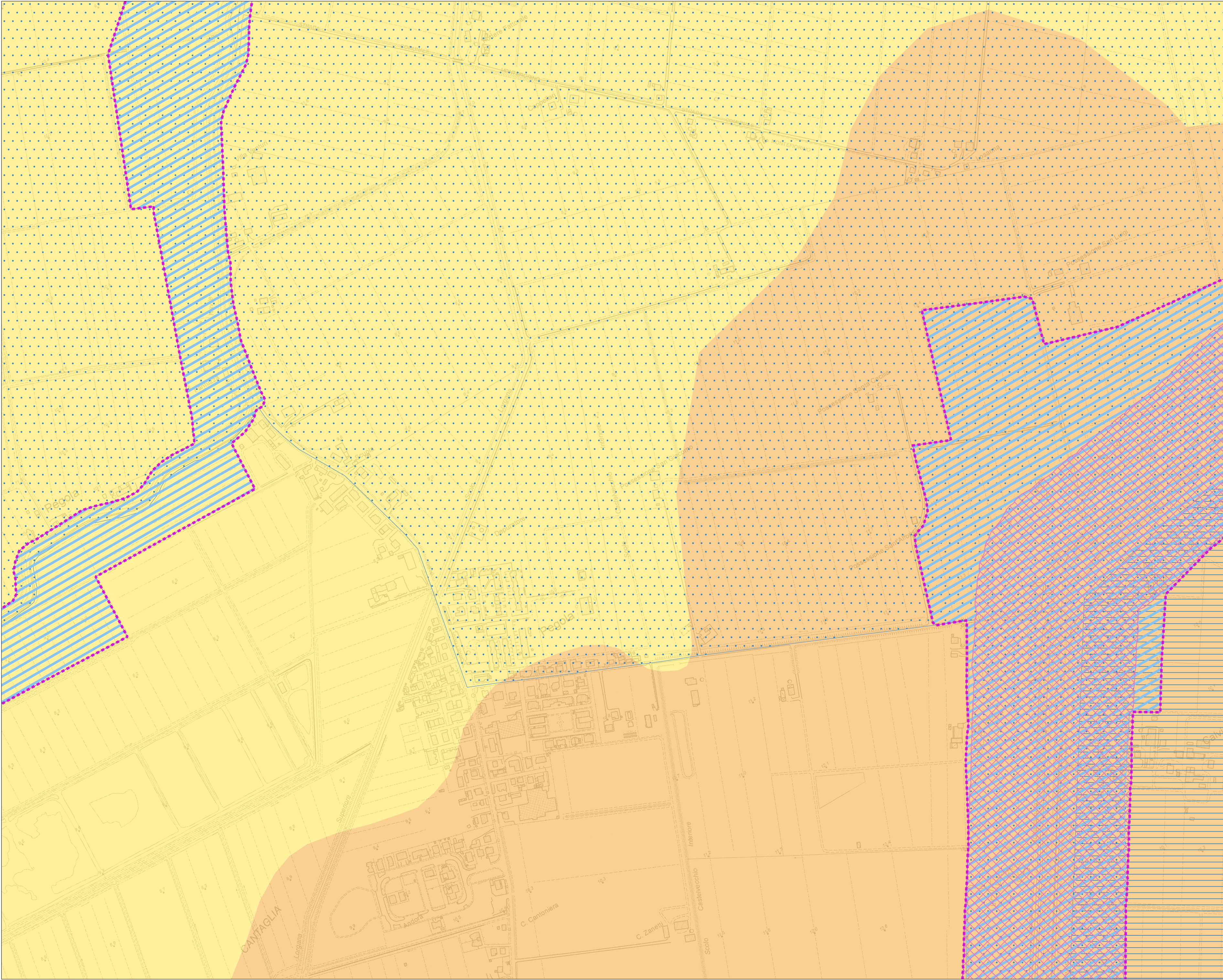
Fasce di pertinenza fluviale

Ambito di applicazione piano speciale preliminare

RNS - 4 | Piano di Gestione Rischio Alluvioni

P3 - Reticolo principale

P3 - Reticolo secondario di pianura



A-05

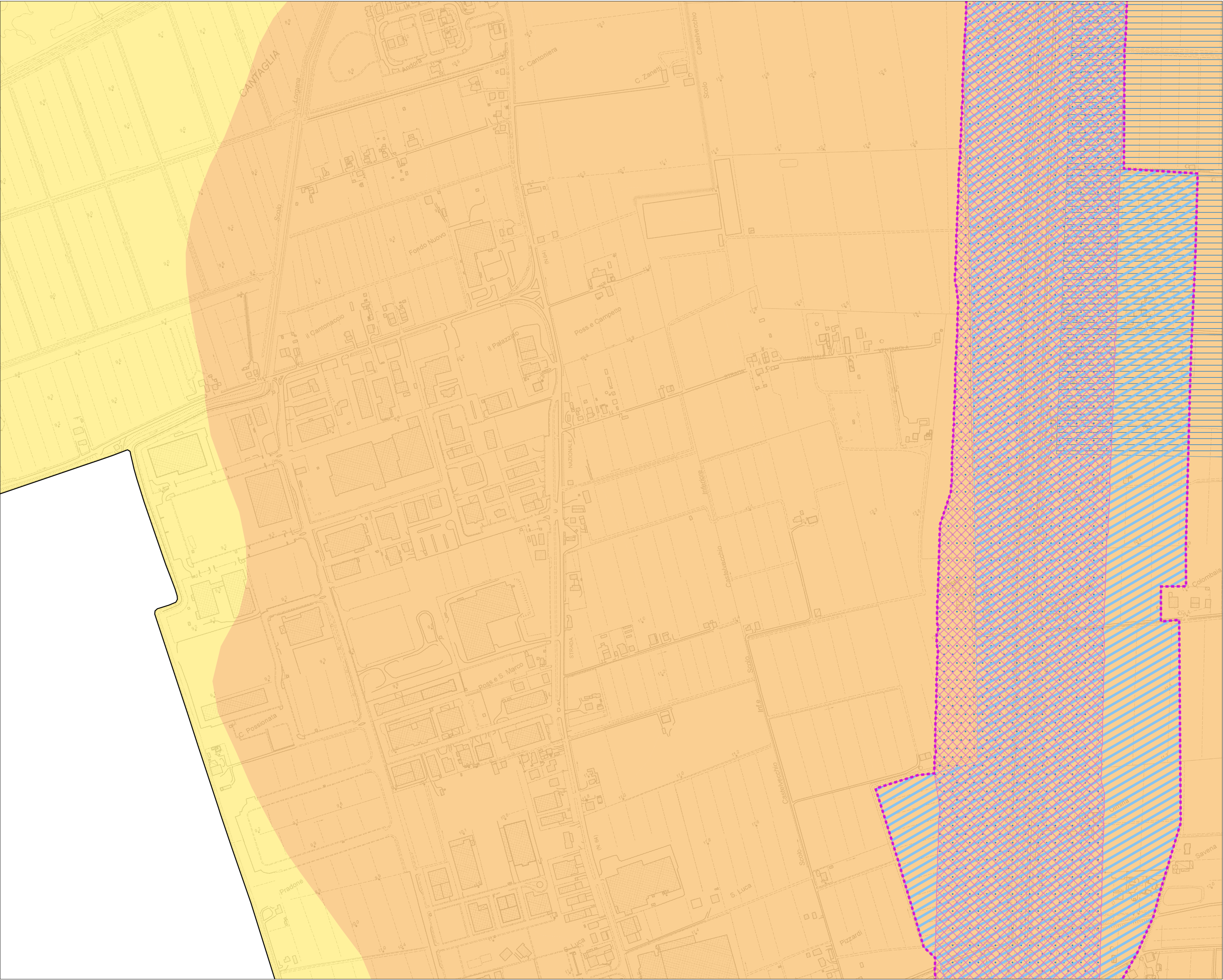
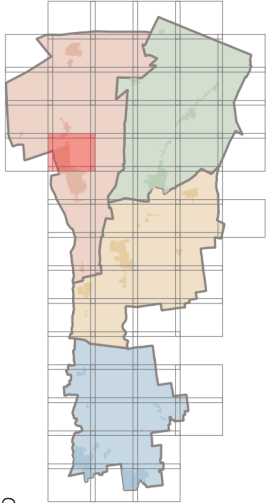


Tavola dei
Vincoli - RISCHI NATURALI, INDUSTRIALI
E SICUREZZA



C-05

Legenda

1. Rischi naturali, industriali e sicurezza

RNS - 1 | Zone interessate da stabilimenti a rischio d'incidente rilevante

Area di danno

RNS - 2 | Area a pericolosità sismica

Zone stabili suscettibili di amplificazione

Zone suscettibili di instabilità

RNS - 3 | Area a pericolosità e/o rischio idraulico

Alvei attivi

Aree ad alta probabilità inondazione

Aree per la realizzazione degli interventi strutturali

Fasce di pertinenza fluviale

Ambito di applicazione piano speciale preliminare

RNS - 4 | Piano di Gestione Rischio Alluvioni

P3 - Reticolo principale

P3 - Reticolo secondario di pianura



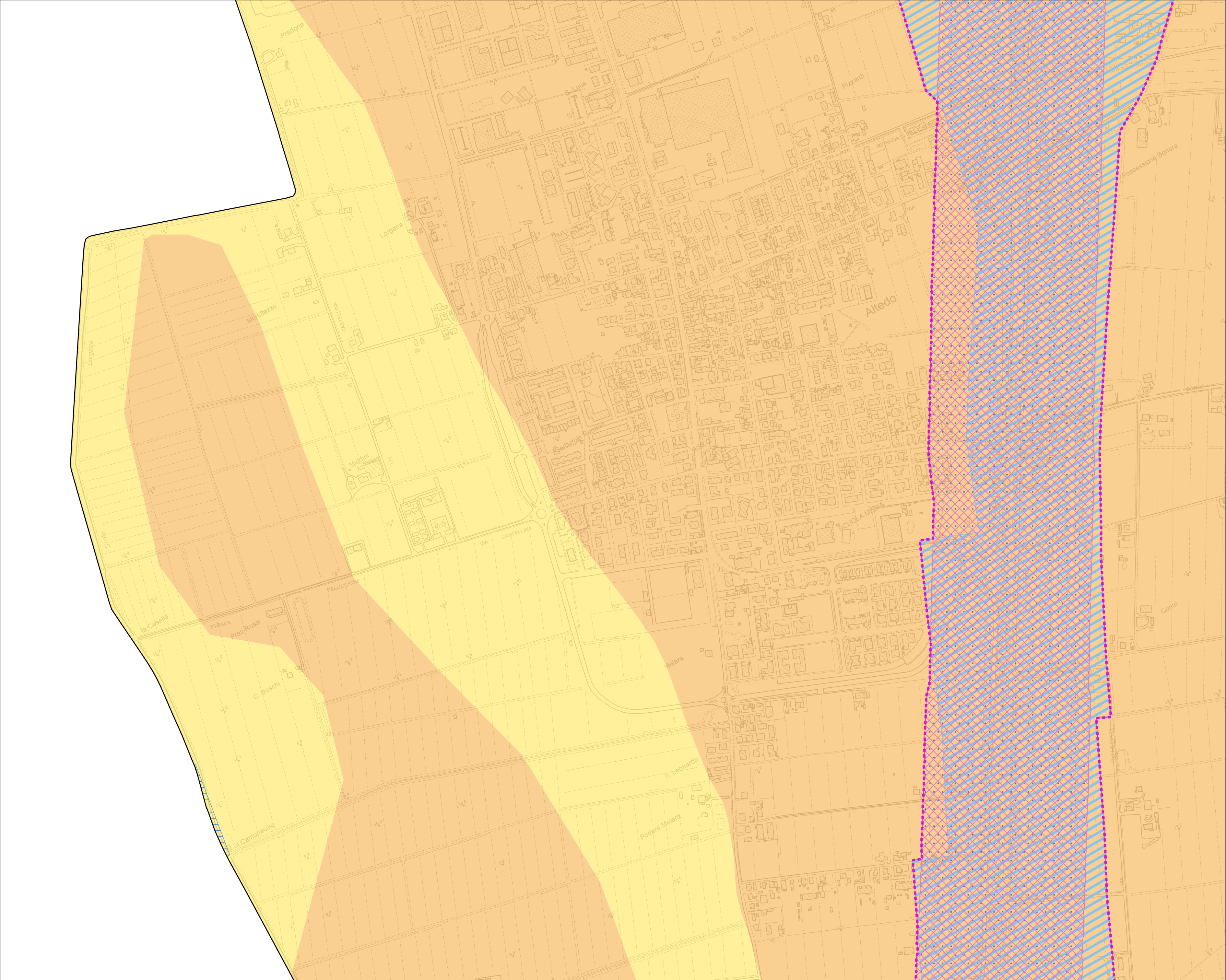
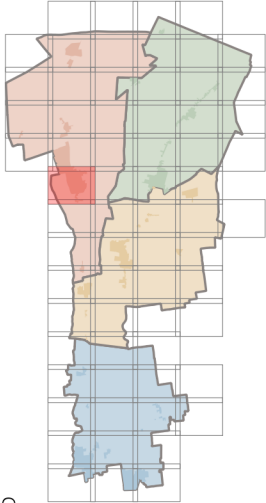


Tavola dei
Vincoli - RISCHI NATURALI, INDUSTRIALI
E SICUREZZA



C-06

Legenda

1. Rischi naturali, industriali e sicurezza

RNS - 1 | Zone interessate da stabilimenti a rischio d'incidente rilevante

Area di danno

RNS - 2 | Area a pericolosità sismica

Zone stabili suscettibili di amplificazioni

Zone suscettibili di instabilità

RNS - 3 | Area a pericolosità e/o rischio idraulico

Alvei attivi

Aree ad alta probabilità inondazione

Aree per la realizzazione degli interventi strutturali

Fasce di pertinenza fluviale

Ambito di applicazione piano speciale preliminare

RNS - 4 | Piano di Gestione Rischio Alluvioni

P3 - Reticolo principale

P3 - Reticolo secondario di pianura



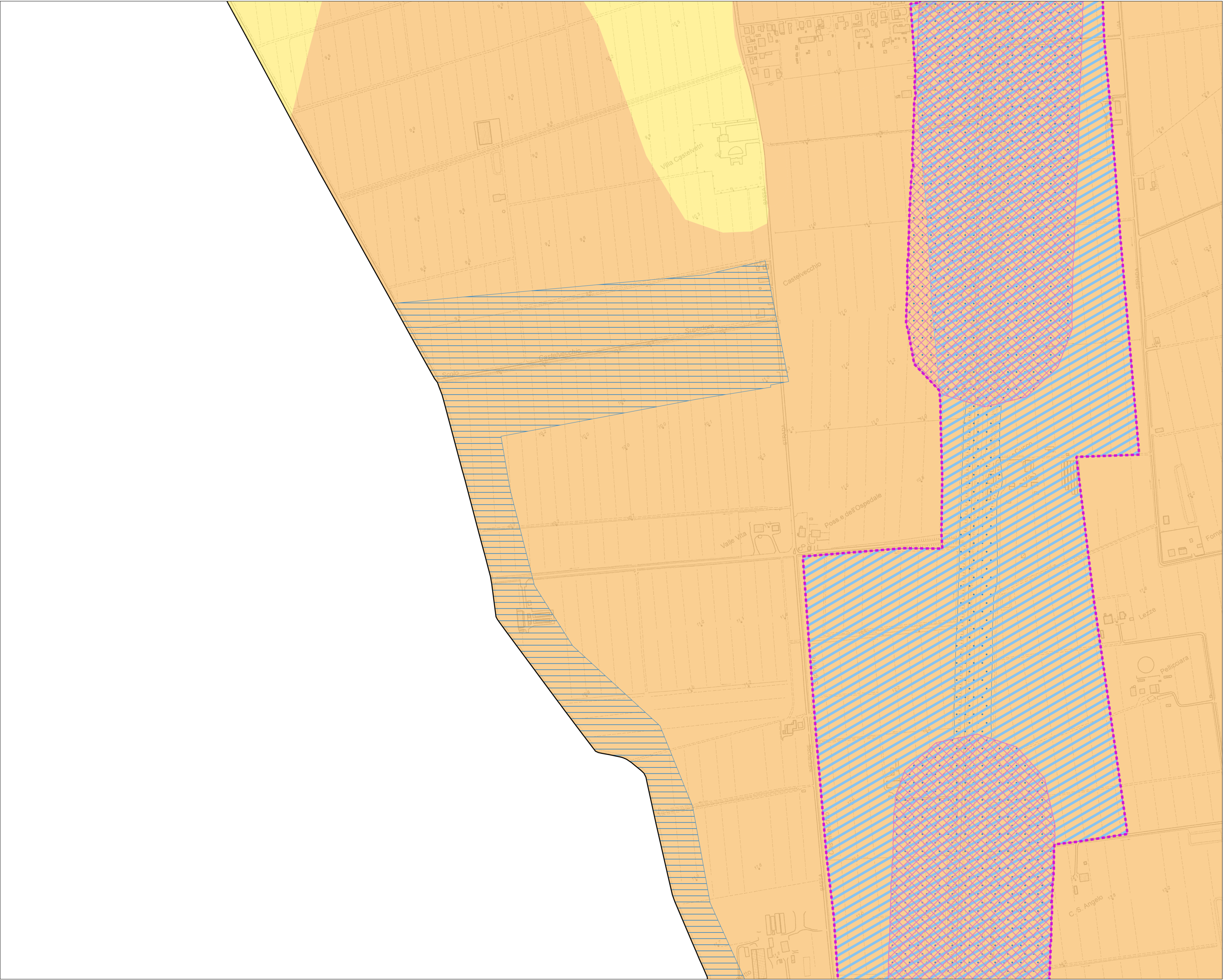
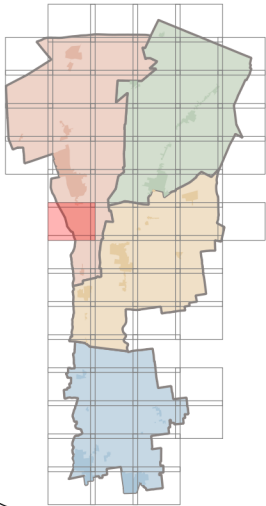


Tavola dei
Vincoli - RISCHI NATURALI, INDUSTRIALI
E SICUREZZA



C-07

Legenda

1. Rischi naturali, industriali e sicurezza

RNS - 1 | Zone interessate da stabilimenti a rischio d'incidente rilevante

 Area di danno

RNS - 2 | Area a pericolosità sismica

 Zone stabili suscettibili di amplificazione

 Zone suscettibili di instabilità

RNS - 3 | Area a pericolosità e/o rischio idraulico

 Alvei attivi

 Aree ad alta probabilità inondazione

 Aree per la realizzazione degli interventi strutturali

 Fasce di pertinenza fluviale

 Ambito di applicazione piano speciale preliminare

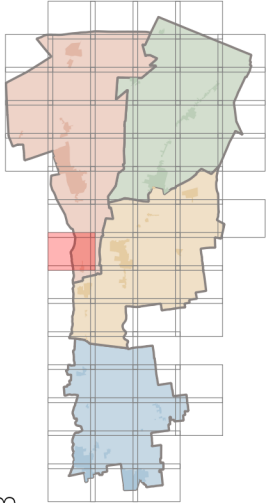
RNS - 4 | Piano di Gestione Rischio Alluvioni

 P3 - Reticolo principale

 P3 - Reticolo secondario di pianura



Tavola dei
Vincoli - RISCHI NATURALI, INDUSTRIALI
E SICUREZZA



C-08

Legenda

1. Rischi naturali, industriali e sicurezza

RNS - 1 | Zone interessate da stabilimenti a rischio d'incidente rilevante

Area di danno

RNS - 2 | Area a pericolosità sismica

Zone stabili suscettibili di amplificazione

Zone suscettibili di instabilità

RNS - 3 | Area a pericolosità e/o rischio idraulico

Alvei attivi

Aree ad alta probabilità inondazione

Aree per la realizzazione degli interventi strutturali

Fasce di pertinenza fluviale

Ambito di applicazione piano speciale preliminare

RNS - 4 | Piano di Gestione Rischio Alluvioni

P3 - Reticolo principale

P3 - Reticolo secondario di pianura

0 50 100 150 200 250 m

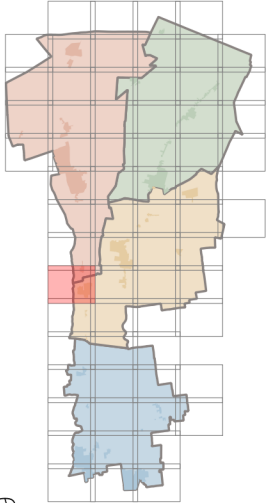
Scala = 1:5000

B-09

B-09

Base cartografica: Carta Tecnica Regionale 2017

Tavola dei
Vincoli - RISCHI NATURALI, INDUSTRIALI
E SICUREZZA



C-09

Legenda

1. Rischi naturali, industriali e sicurezza

RNS - 1 | Zone interessate da stabilimenti a rischio d'incidente rilevante

Area di danno

RNS - 2 | Area a pericolosità sismica

Zone stabili suscettibili di amplificazione

Zone suscettibili di instabilità

RNS - 3 | Area a pericolosità e/o rischio idraulico

Alvei attivi

Aree ad alta probabilità inondazione

Aree per la realizzazione degli interventi strutturali

Fasce di pertinenza fluviale

Ambito di applicazione piano speciale preliminare

RNS - 4 | Piano di Gestione Rischio Alluvioni

P3 - Reticolo principale

P3 - Reticolo secondario di pianura



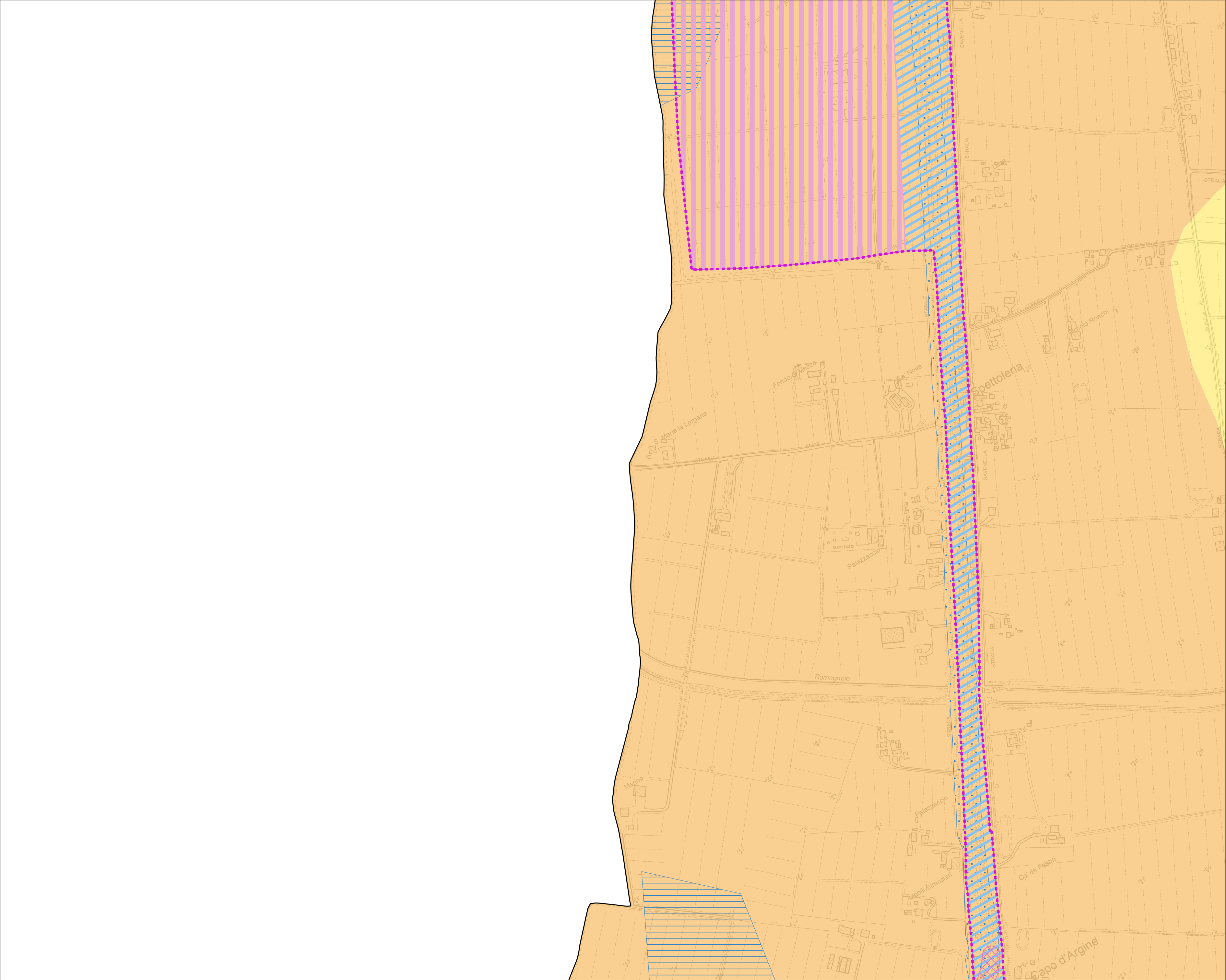
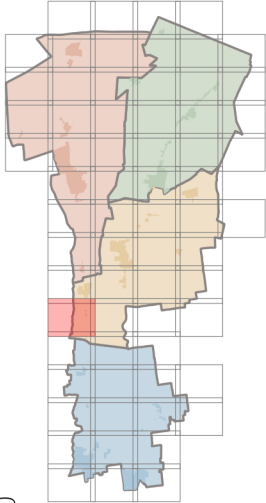


Tavola dei
Vincoli - RISCHI NATURALI, INDUSTRIALI
E SICUREZZA



C-10

Legenda

1. Rischi naturali, industriali e sicurezza

RNS - 1 | Zone interessate da stabilimenti a rischio d'incidente rilevante

 Area di danno

RNS - 2 | Area a pericolosità sismica

 Zone stabili suscettibili di amplificazione

 Zone suscettibili di instabilità

RNS - 3 | Area a pericolosità e/o rischio idraulico

 Alvei attivi

 Aree ad alta probabilità inondazione

 Aree per la realizzazione degli interventi strutturali

 Fasce di pertinenza fluviale

 Ambito di applicazione piano speciale preliminare

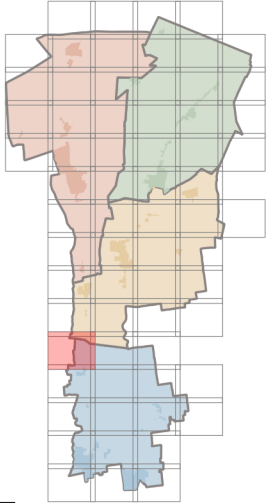
RNS - 4 | Piano di Gestione Rischio Alluvioni

 P3 - Reticolo principale

 P3 - Reticolo secondario di pianura



Tavola dei
Vincoli - RISCHI NATURALI, INDUSTRIALI
E SICUREZZA



C-11

Legenda

1. Rischi naturali, industriali e sicurezza

RNS - 1 | Zone interessate da stabilimenti a rischio d'incidente rilevante

Area di danno

RNS - 2 | Area a pericolosità sismica

Zone stabili suscettibili di amplificazione

Zone suscettibili di instabilità

RNS - 3 | Area a pericolosità e/o rischio idraulico

Alvei attivi

Aree ad alta probabilità inondazione

Aree per la realizzazione degli interventi strutturali

Fasce di pertinenza fluviale

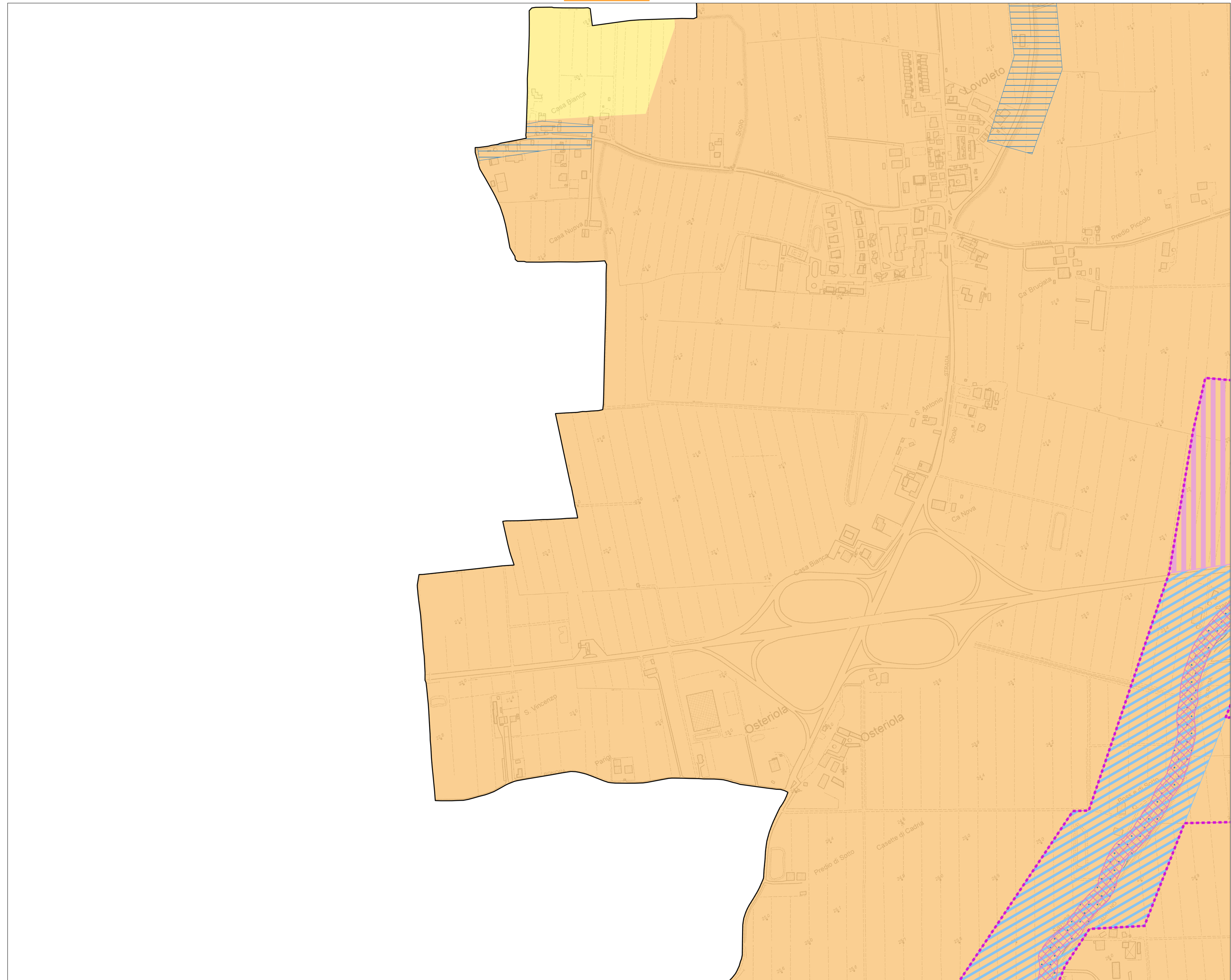
Ambito di applicazione piano speciale preliminare

RNS - 4 | Piano di Gestione Rischio Alluvioni

P3 - Reticolo principale

P3 - Reticolo secondario di pianura





C-12

Legenda

1. Rischi naturali, industriali e sicurezza

RNS - 1 | Zone interessate da stabilimenti a rischio d'incidente rilevante

 Area di danno

RNS - 2 | Area a pericolosità sismica

Zone stabili suscettibili di amplificazioni

Zone suscettibili di instabilità

RNS - 3 | Area a perico

 Aree ad alta probabilità inondazione

 Aree per la realizzazione degli interventi strutturali

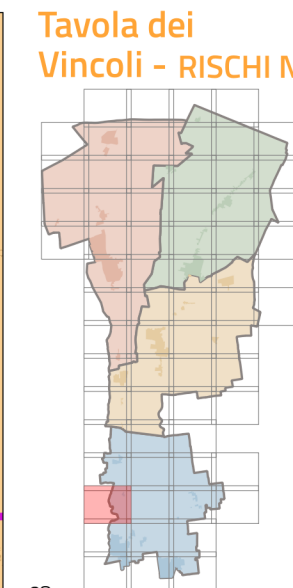
 Fasce di pertinenza fluviale

 Ambito di applicazione piano speciale preliminare

RNS - 4 | Piano di Gestione Rischio Alluvioni

 P3 - Reticolo principale

	P3 - Reticolo secondario di pianura
--	-------------------------------------



C-13


1. Rischi naturali, industriali e sicurezza

 Area di danno

- Zone stabili suscettibili di amplificazione
- Zone suscettibili di instabilità

Alvei attivi


 Aree ad alta probabilità inondazione

 Aree per la realizzazione degli interventi strutturali

 Fasce di pertinenza fluviale

 Ambito di applicazione
piano speciale preliminare

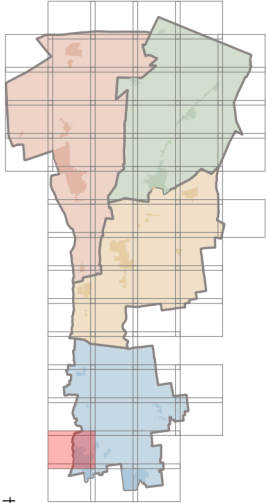
RNS - 4 | Piano di Gestione Rischio Alluvioni

 P3 - Reticolo principale

	P3 - Reticolo secondario di pianura



Tavola dei
Vincoli - RISCHI NATURALI, INDUSTRIALI
E SICUREZZA



C-14

Legenda

1. Rischi naturali, industriali e sicurezza

RNS - 1 | Zone interessate da stabilimenti a rischio d'incidente rilevante

Area di danno

RNS - 2 | Area a pericolosità sismica

Zone stabili suscettibili di amplificazioni

Zone suscettibili di instabilità

RNS - 3 | Area a pericolosità e/o rischio idraulico

Alvei attivi

Aree ad alta probabilità inondazione

Aree per la realizzazione degli interventi strutturali

Fasce di pertinenza fluviale

Ambito di applicazione piano speciale preliminare

RNS - 4 | Piano di Gestione Rischio Alluvioni

P3 - Reticolo principale

P3 - Reticolo secondario di pianura



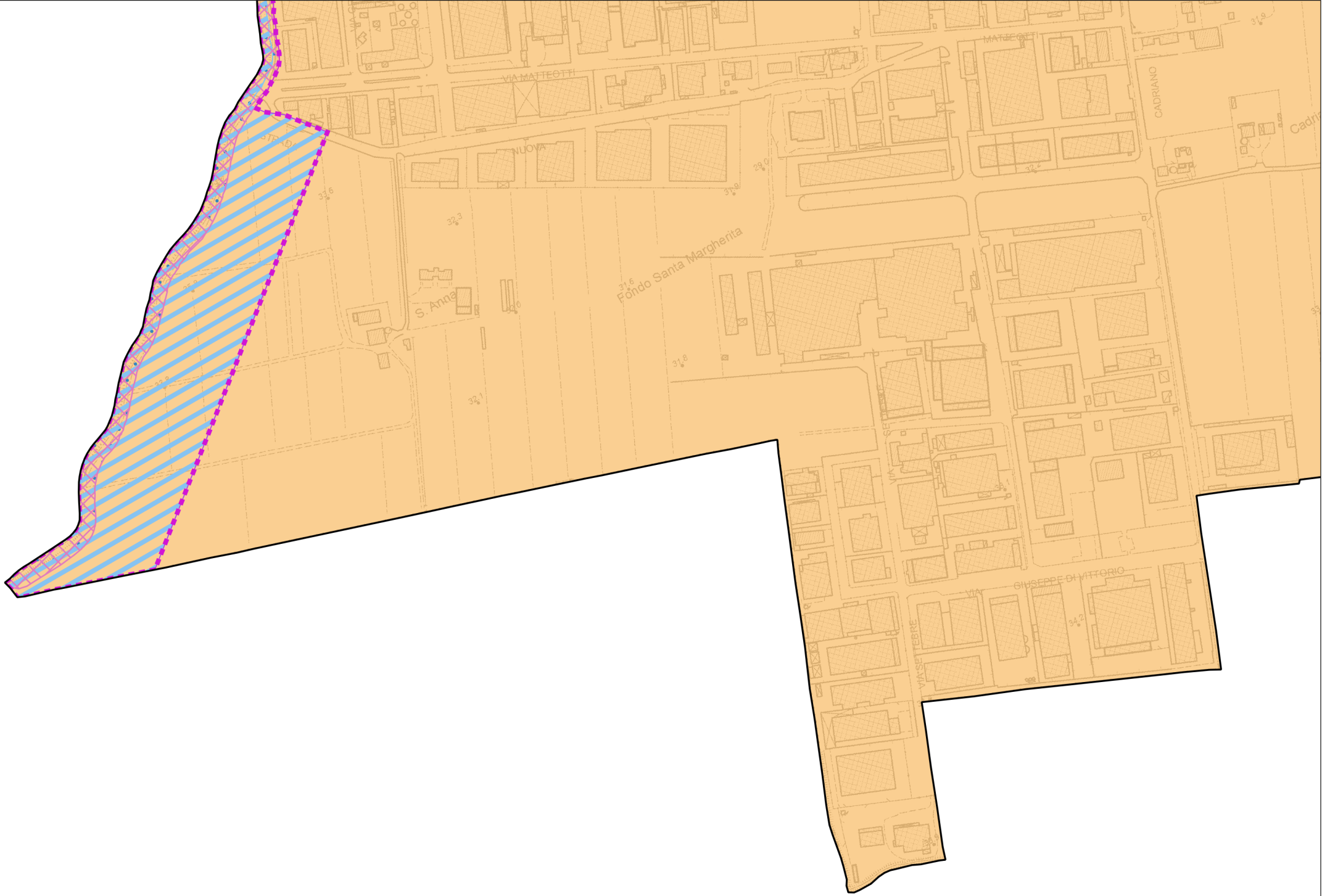
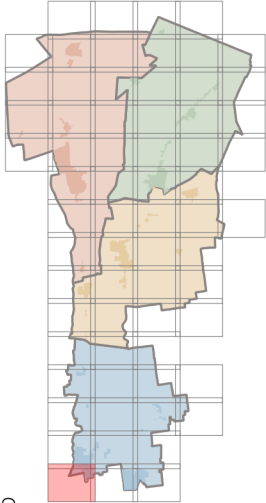


Tavola dei
Vincoli - RISCHI NATURALI, INDUSTRIALI
E SICUREZZA



C-15

Legenda

1. Rischi naturali, industriali e sicurezza

RNS - 1 \ Zone interessate da stabilimenti a rischio d'incidente rilevante

Area di danno

RNS - 2 \ Area a pericolosità sismica

Zone stabili suscettibili di amplificazioni

Zone suscettibili di instabilità

RNS - 3 \ Area a pericolosità e/o rischio idraulico

Alvei attivi

Aree ad alta probabilità inondazione

Aree per la realizzazione degli interventi strutturali

Fasce di pertinenza fluviale

Ambito di applicazione piano speciale preliminare


RNS - 4 \ Piano di Gestione Rischio Alluvioni

P3 - Reticolo principale

P3 - Reticolo secondario di pianura



B-01



0 50 100 150 200 250 m

Scala = 1:5000

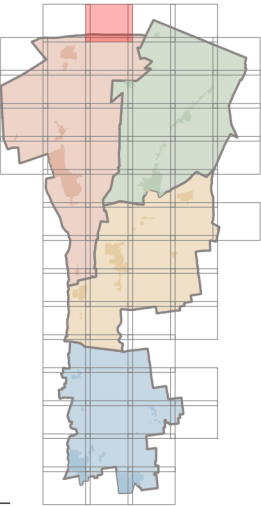


C-02

C-02

Base cartografica: Carta Tecnica Regionale 2017

Tavola dei
Vincoli - RISCHI NATURALI, INDUSTRIALI
E SICUREZZA



D-01

Legenda

1. Rischi naturali, industriali e sicurezza

RNS - 1 | Zone interessate da stabilimenti a rischio d'incidente rilevante

 Area di danno

RNS - 2 | Area a pericolosità sismica

 Zone stabili suscettibili di amplificazioni

 Zone suscettibili di instabilità

RNS - 3 | Area a pericolosità e/o rischio idraulico

 Alvei attivi

 Aree ad alta probabilità inondazione

 Aree per la realizzazione degli interventi strutturali

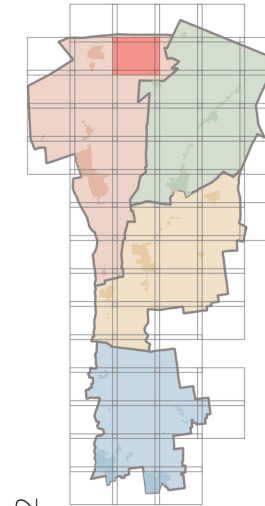
 Fasce di pertinenza fluviale

 Ambito di applicazione piano speciale preliminare

RNS - 4 | Piano di Gestione Rischio Alluvioni

 P3 - Reticolo principale

 P3 - Reticolo secondario di pianura



Legenda

1. Rischi naturali, industriali e sicurezza

RNS - 1 | Zone interessate da stabilimenti a rischio d'incidente rilevante



Area di danno

RNS - 2 | Area a pericolosità sismica



Zone stabili suscettibili di amplificazioni



Zone suscettibili di instabilità

RNS - 3 | Area a pericolosità e/o rischio idraulico



Alvei attivi



Aree ad alta probabilità inondazione



Aree per la realizzazione degli
interventi strutturali



Fasce di pertinenza fluviale



Ambito di applicazione
piano speciale preliminare

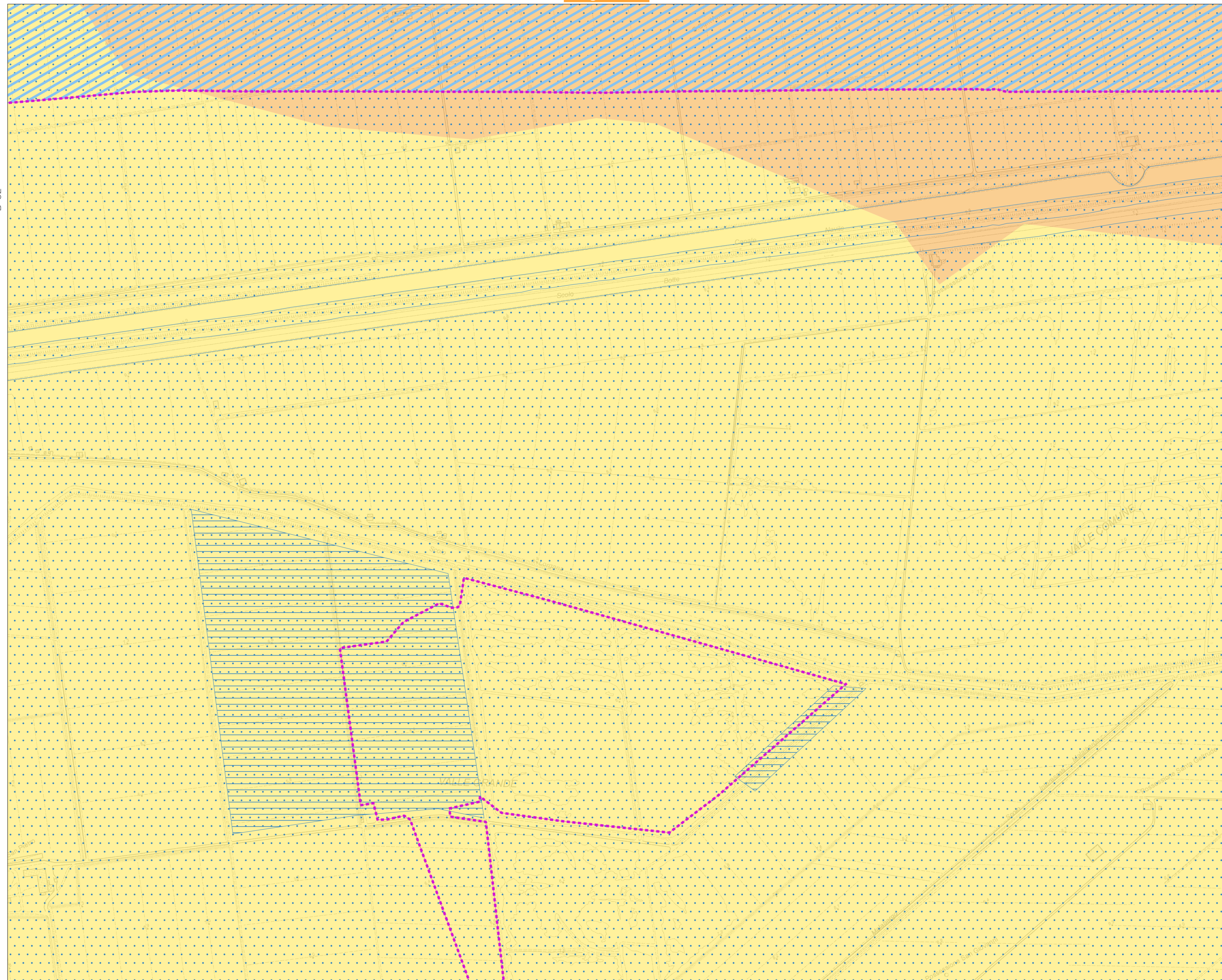
RNS - 4 | Piano di Gestione Rischio Alluvioni



P3 - Reticolo principale



P3 - Reticolo secondario di pianura



B-03

D-03

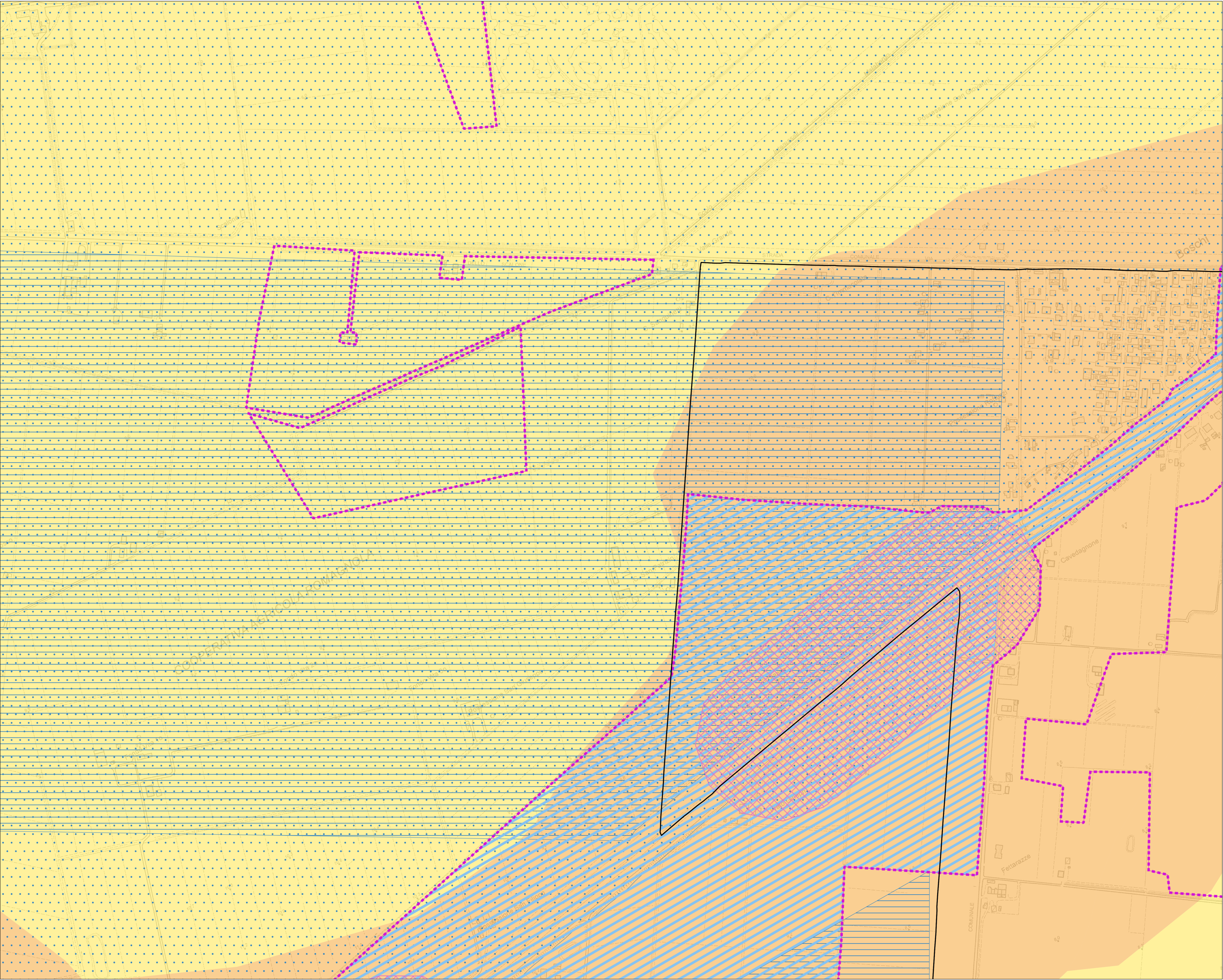
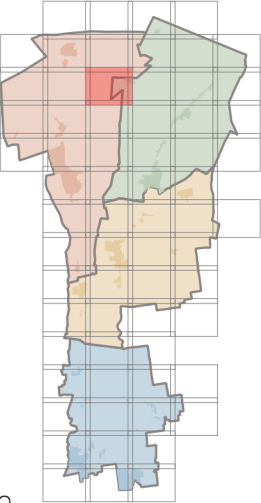


Tavola dei
Vincoli - RISCHI NATURALI, INDUSTRIALI
E SICUREZZA



Legenda

1. Rischi naturali, industriali e sicurezza

RNS - 1 | Zone interessate da stabilimenti a rischio d'incidente rilevante

Area di danno

RNS - 2 | Area a pericolosità sismica

Zone stabili suscettibili di amplificazione

Zone suscettibili di instabilità

RNS - 3 | Area a pericolosità e/o rischio idraulico

Alvei attivi

Aree ad alta probabilità inondazione

Aree per la realizzazione degli interventi strutturali

Fasce di pertinenza fluviale

Ambito di applicazione piano speciale preliminare

RNS - 4 | Piano di Gestione Rischio Alluvioni

P3 - Reticolo principale

P3 - Reticolo secondario di pianura



B-04

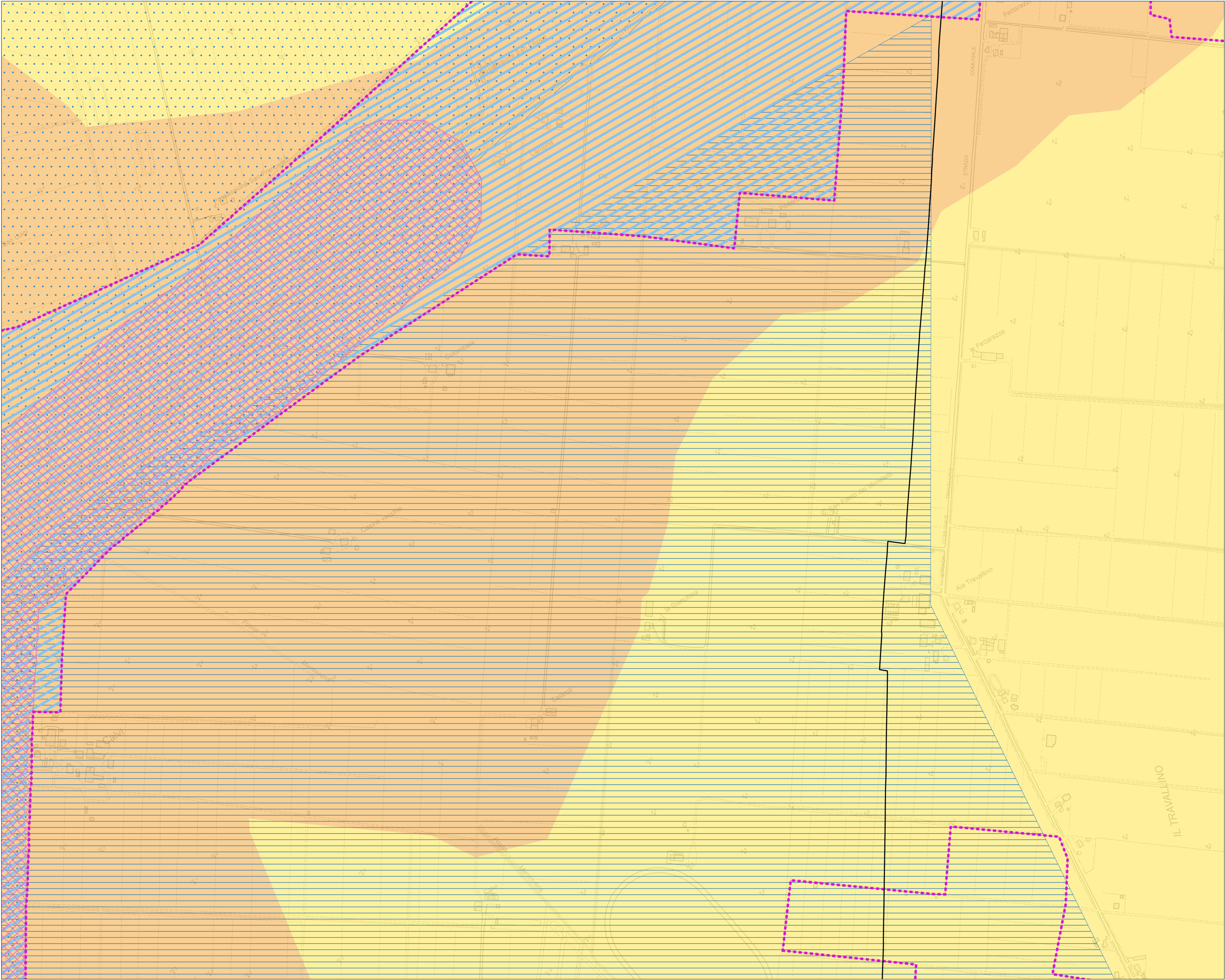
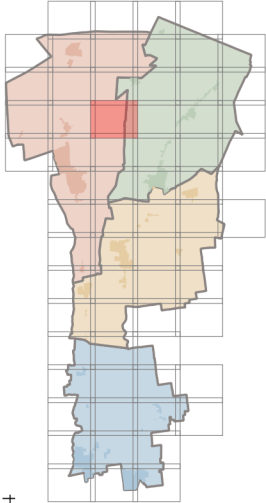


Tavola dei
Vincoli - RISCHI NATURALI, INDUSTRIALI
E SICUREZZA



D-04

Legenda

1. Rischi naturali, industriali e sicurezza

RNS - 1 | Zone interessate da stabilimenti a rischio d'incidente rilevante

Area di danno

RNS - 2 | Area a pericolosità sismica

Zone stabili suscettibili di amplificazioni

Zone suscettibili di instabilità

RNS - 3 | Area a pericolosità e/o rischio idraulico

Alvei attivi

Aree ad alta probabilità inondazione

Aree per la realizzazione degli interventi strutturali

Fasce di pertinenza fluviale

Ambito di applicazione piano speciale preliminare

RNS - 4 | Piano di Gestione Rischio Alluvioni

P3 - Reticolo principale

P3 - Reticolo secondario di pianura

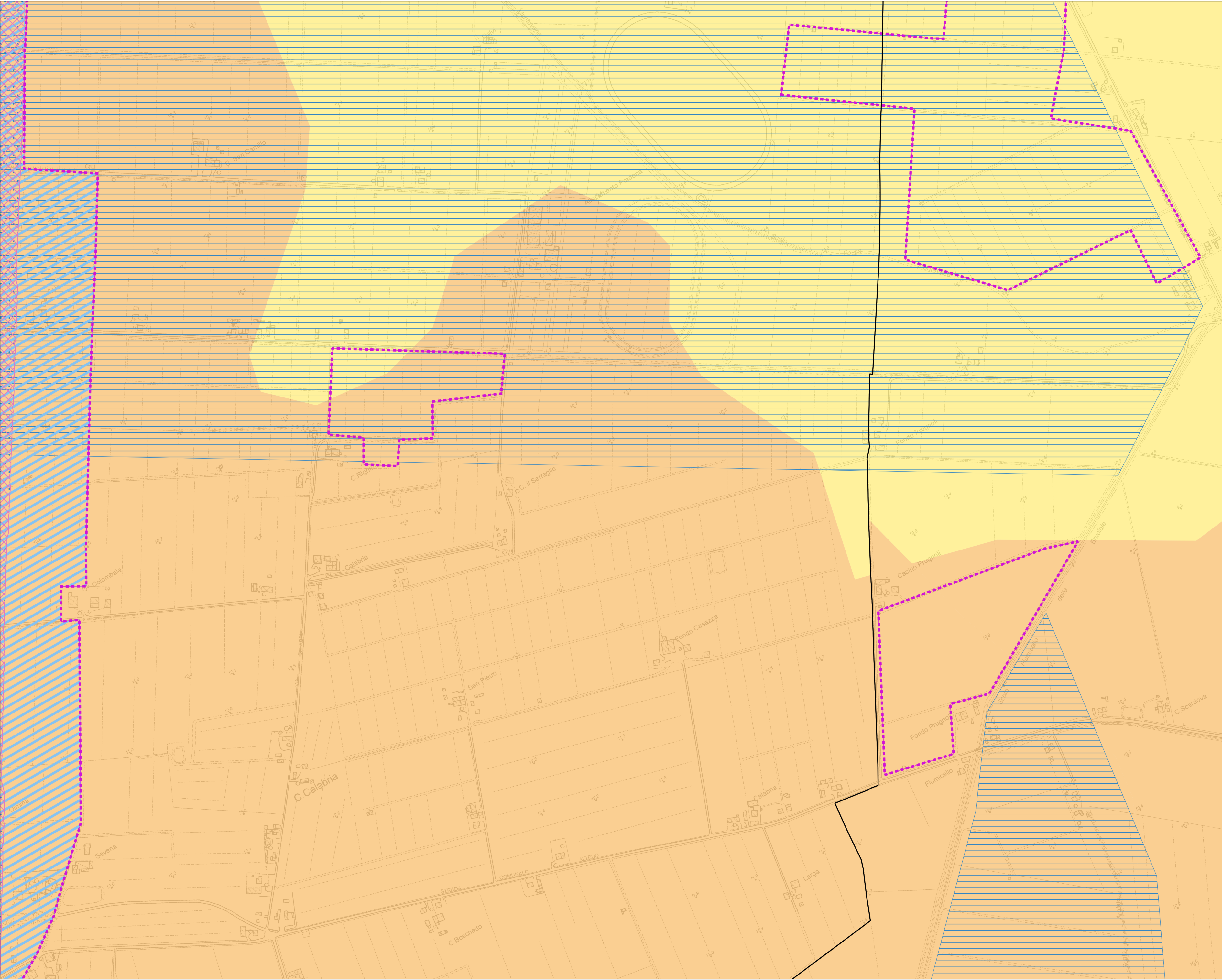
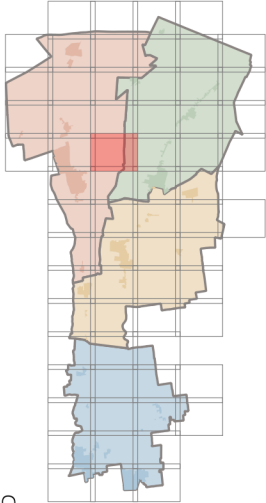


Tavola dei
Vincoli - RISCHI NATURALI, INDUSTRIALI
E SICUREZZA



Legenda

1. Rischi naturali, industriali e sicurezza

RNS - 1 | Zone interessate da stabilimenti a rischio d'incidente rilevante

Area di danno

RNS - 2 | Area a pericolosità sismica

Zone stabili suscettibili di amplificazioni

Zone suscettibili di instabilità

RNS - 3 | Area a pericolosità e/o rischio idraulico

Alvei attivi

Aree ad alta probabilità inondazione

Aree per la realizzazione degli interventi strutturali

Fasce di pertinenza fluviale

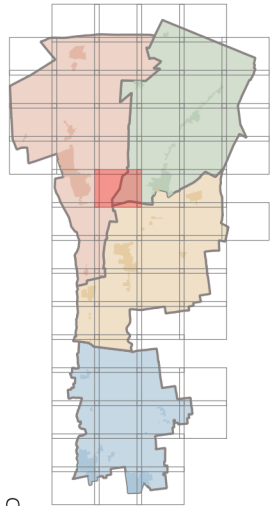
Ambito di applicazione piano speciale preliminare

RNS - 4 | Piano di Gestione Rischio Alluvioni

P3 - Reticolo principale

P3 - Reticolo secondario di pianura





Legenda

RNS - 1 | Zone interessate da stabilimenti a rischio d'incidente rilevante

RNS - 2 | Area a pericolosità sismica

Zone stabili suscettibili di amplificazioni

Zone suscettibili di instabilità


RNS - 3 | Area a pericolosità e/o rischio idraulico

Alvei attivi

 Aree ad alta probabilità inondazione

 Aree per la realizzazione degli interventi strutturali

 Fasce di pertinenza fluviale


 Ambito di applicazione
piano speciale preliminare

RNS - 4 | Piano di Gestione Rischio Alluvioni



P3 - Reticolo principale

	P3 - Reticolo secondario di pianura



Legenda

1. Rischi naturali, industriali e sicurezza

RNS - 1 | Zone interessate da stabilimenti a rischio d'incidente rilevante

 Area di danno

RNS - 2 | Area a pericolosità sismica

Zone stabili suscettibili di amplificazioni

Zone suscettibili di instabilità

RNS - 3 | Area a pericolosità e/o rischio idraulico

 Alvei attivi


 Aree ad alta probabilità inondazione

 Aree per la realizzazione degli interventi strutturali

 Fasce di pertinenza fluviale

 Ambito di applicazione
piano speciale preliminare

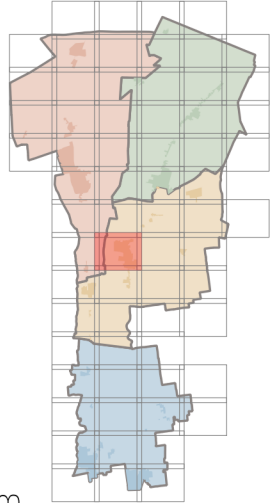
RNS - 4 | Piano di Gestione Rischio Alluvioni



P3 - Reticolo principale

	P3 - Reticolo secondario di pianura
--	-------------------------------------





Legenda

1. Rischi naturali, industriali e sicurezza

RNS - 1 | Zone interessate da stabilimenti a rischio d'incidente rilevante

Area di danno

RNS - 2 | Area a pericolosità sismica

Zone stabili suscettibili di amplificazioni

Zone suscettibili di instabilità

RNS - 3 | Area a pericolosità e/o rischio idraulico

Alvei attivi

Aree ad alta probabilità inondazione

Aree per la realizzazione degli interventi strutturali

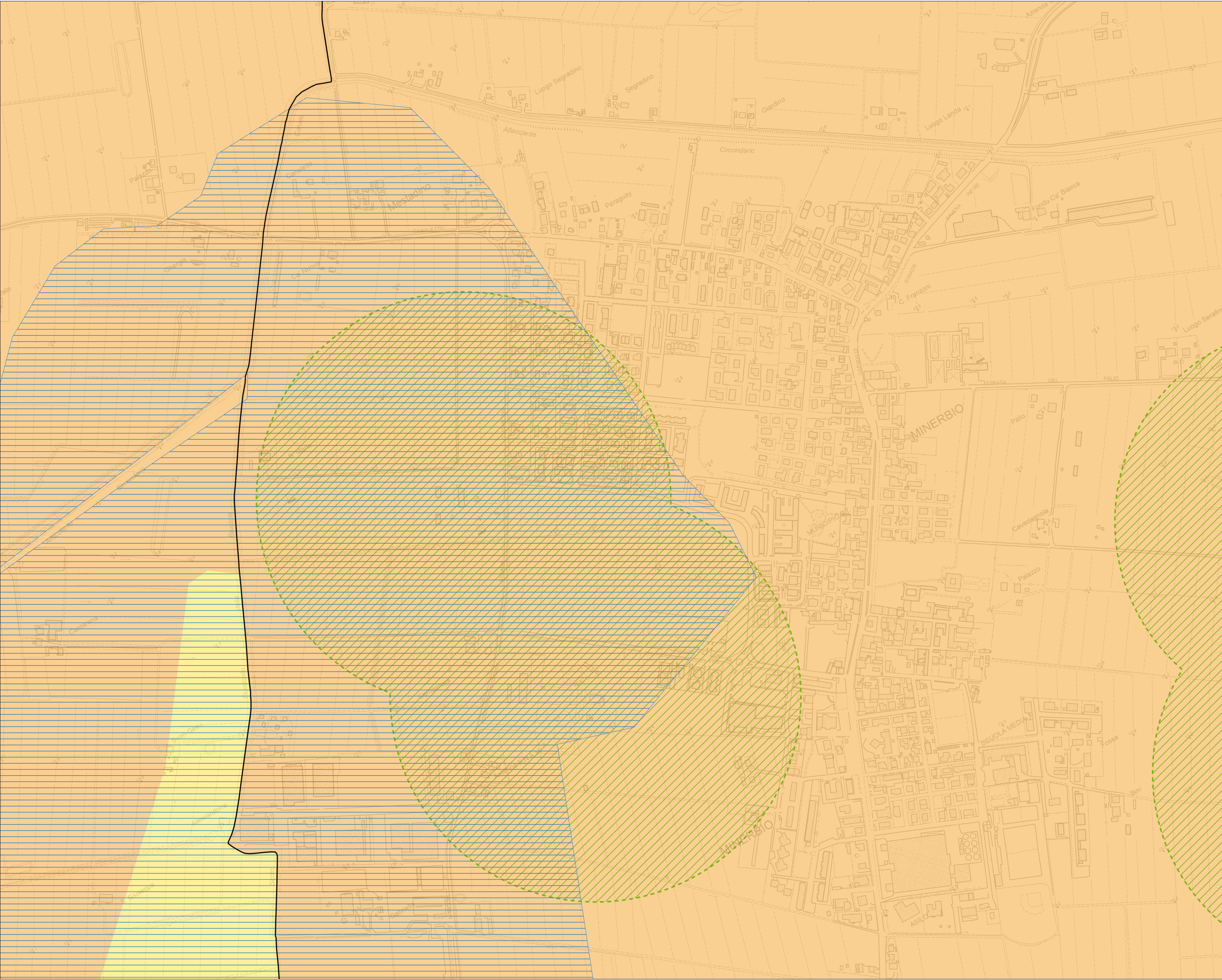
Fasce di pertinenza fluviale

Ambito di applicazione piano speciale preliminare

RNS - 4 | Piano di Gestione Rischio Alluvioni

P3 - Reticolo principale

P3 - Reticolo secondario di pianura



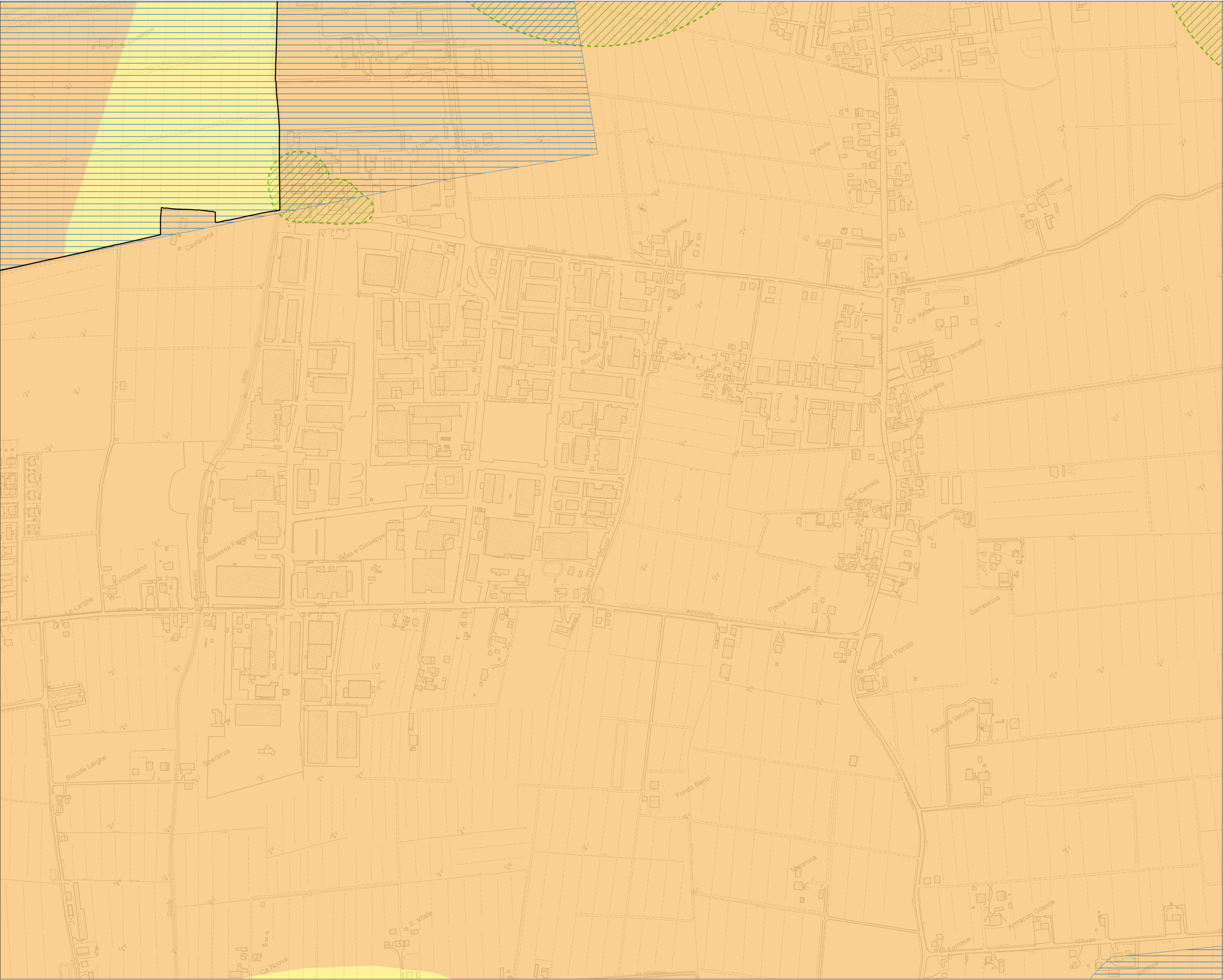
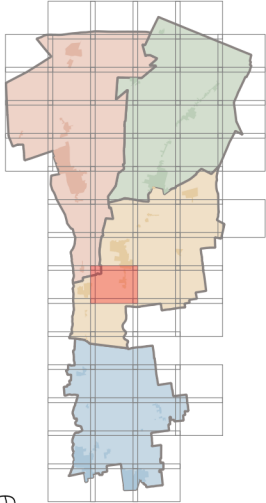


Tavola dei
Vincoli - RISCHI NATURALI, INDUSTRIALI
E SICUREZZA



Legenda

1. Rischi naturali, industriali e sicurezza

RNS - 1 | Zone interessate da stabilimenti a rischio d'incidente rilevante

Area di danno

RNS - 2 | Area a pericolosità sismica

Zone stabili suscettibili di amplificazione

Zone suscettibili di instabilità

RNS - 3 | Area a pericolosità e/o rischio idraulico

Alvei attivi

Aree ad alta probabilità inondazione

Aree per la realizzazione degli interventi strutturali

Fasce di pertinenza fluviale

Ambito di applicazione piano speciale preliminare

RNS - 4 | Piano di Gestione Rischio Alluvioni

P3 - Reticolo principale

P3 - Reticolo secondario di pianura

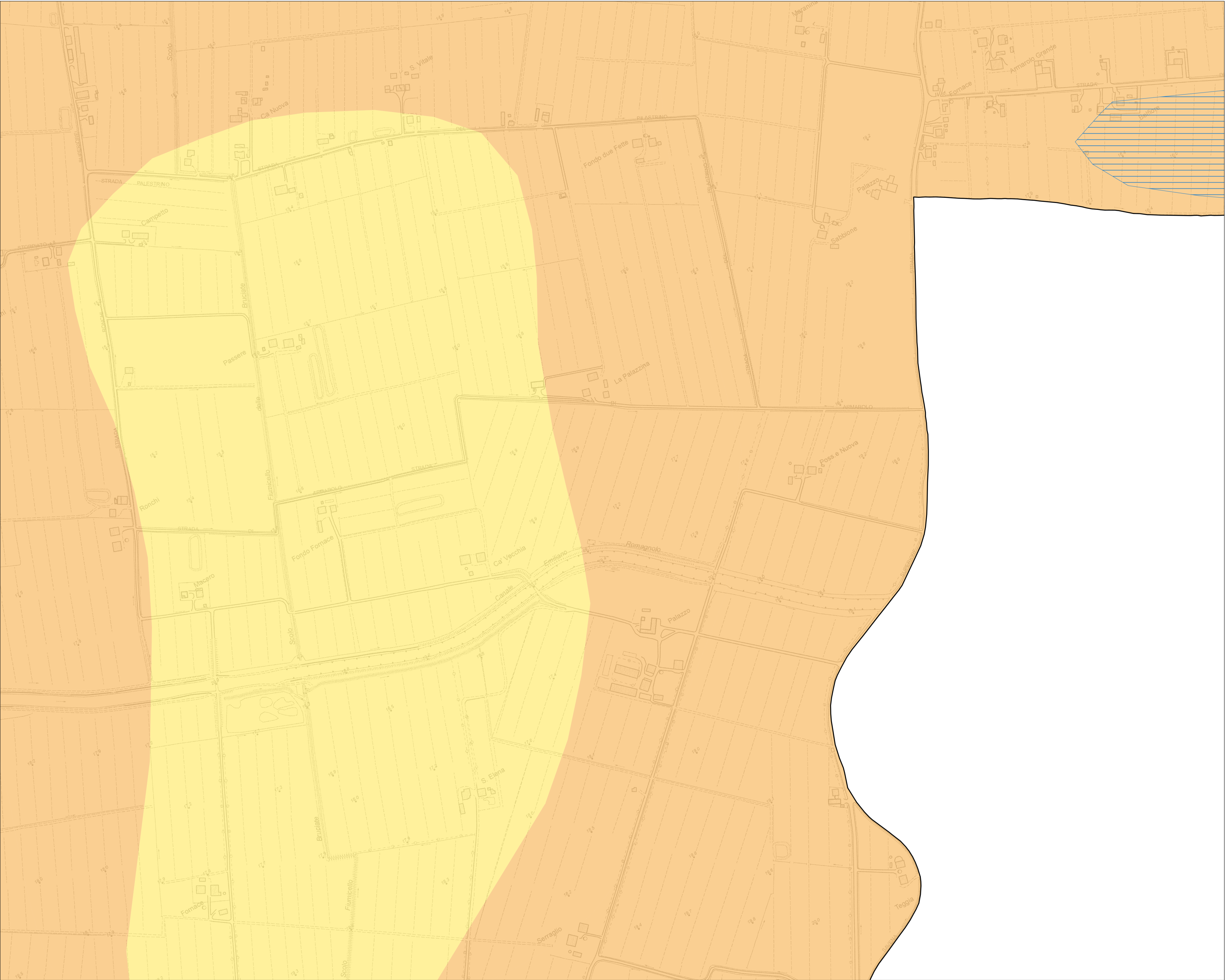
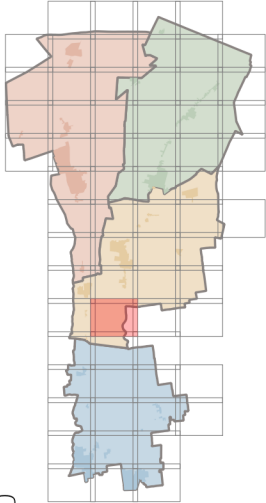


Tavola dei
Vincoli - RISCHI NATURALI, INDUSTRIALI
E SICUREZZA



Legenda

1. Rischi naturali, industriali e sicurezza

RNS - 1 | Zone interessate da stabilimenti a rischio d'incidente rilevante

 Area di danno

RNS - 2 | Area a pericolosità sismica

 Zone stabili suscettibili di amplificazioni

 Zone suscettibili di instabilità

RNS - 3 | Area a pericolosità e/o rischio idraulico

 Alvei attivi

 Aree ad alta probabilità inondazione

 Aree per la realizzazione degli interventi strutturali

 Fasce di pertinenza fluviale

 Ambito di applicazione piano speciale preliminare

RNS - 4 | Piano di Gestione Rischio Alluvioni

 P3 - Reticolo principale

 P3 - Reticolo secondario di pianura



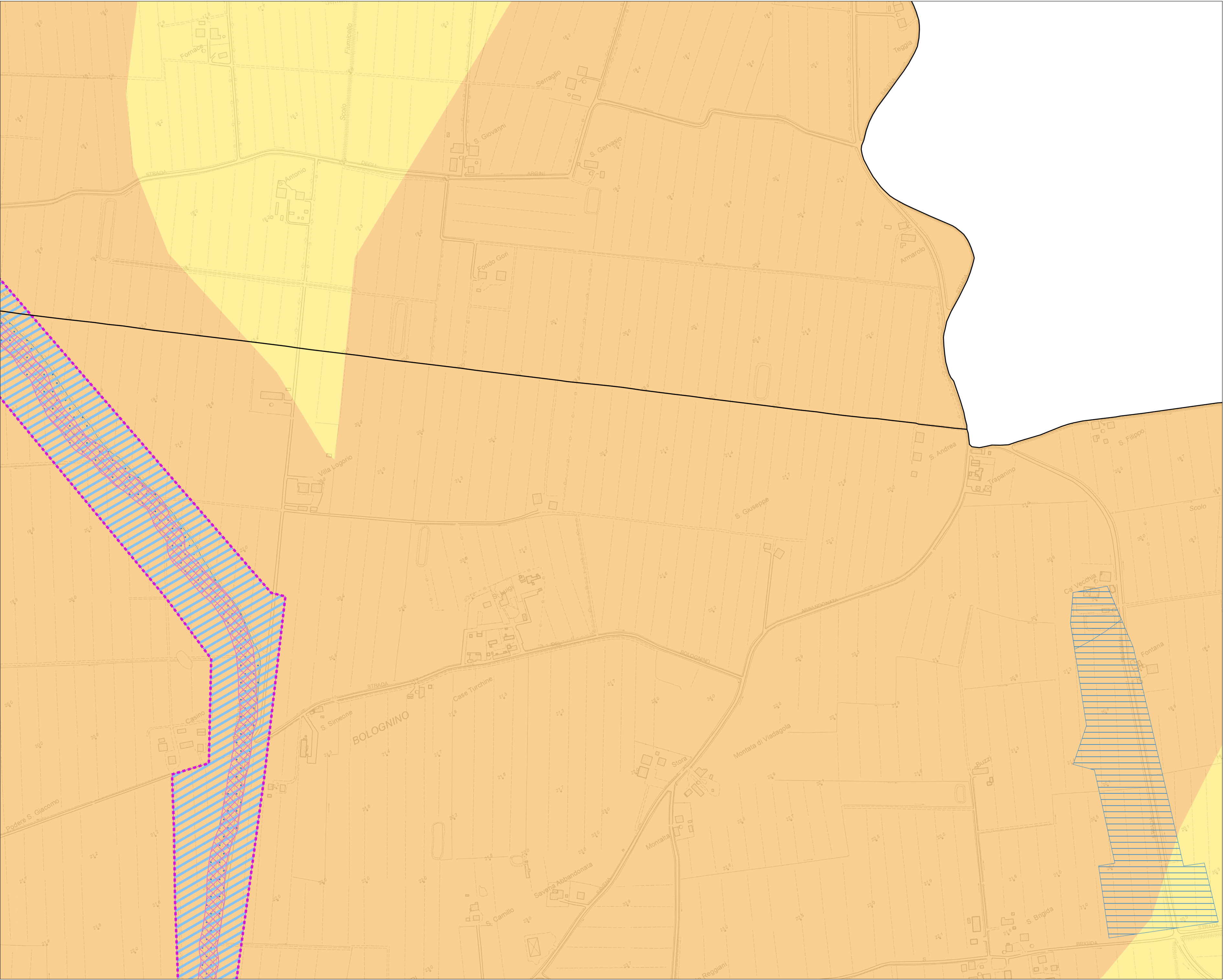
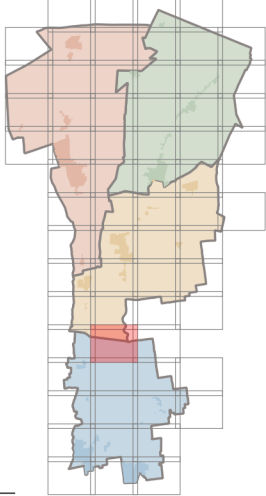


Tavola dei
Vincoli - RISCHI NATURALI, INDUSTRIALI
E SICUREZZA



Legenda

1. Rischi naturali, industriali e sicurezza

RNS - 1 | Zone interessate da stabilimenti a rischio d'incidente rilevante

Area di danno

RNS - 2 | Area a pericolosità sismica

Zone stabili suscettibili di amplificazioni

Zone suscettibili di instabilità

RNS - 3 | Area a pericolosità e/o rischio idraulico

Alvei attivi

Aree ad alta probabilità inondazione

Aree per la realizzazione degli interventi strutturali

Fasce di pertinenza fluviale

Ambito di applicazione piano speciale preliminare

RNS - 4 | Piano di Gestione Rischio Alluvioni

P3 - Reticolo principale

P3 - Reticolo secondario di pianura



B-12

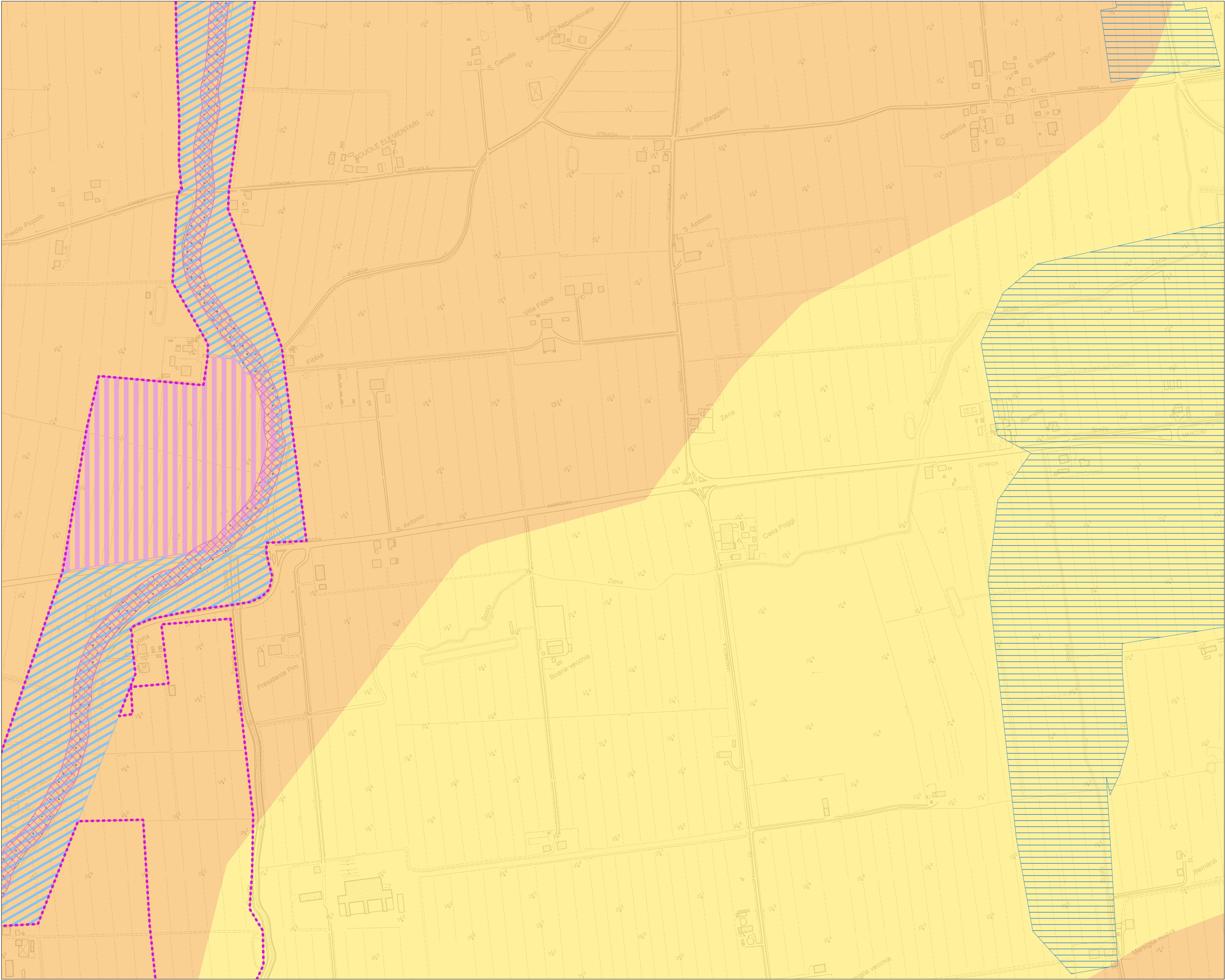
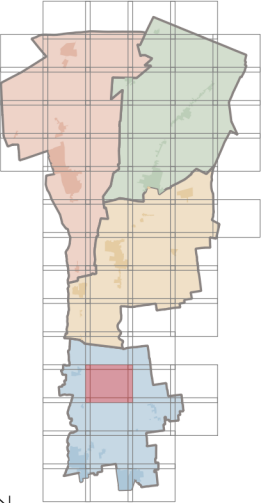


Tavola dei
Vincoli - RISCHI NATURALI, INDUSTRIALI
E SICUREZZA



D-12

Legenda

1. Rischi naturali, industriali e sicurezza

RNS - 1 | Zone interessate da stabilimenti a rischio d'incidente rilevante

 Area di danno

RNS - 2 | Area a pericolosità sismica

 Zone stabili suscettibili di amplificazione

 Zone suscettibili di instabilità

RNS - 3 | Area a pericolosità e/o rischio idraulico

 Alvei attivi

 Aree ad alta probabilità inondazione

 Aree per la realizzazione degli interventi strutturali

 Fasce di pertinenza fluviale

 Ambito di applicazione piano speciale preliminare

RNS - 4 | Piano di Gestione Rischio Alluvioni

 P3 - Reticolo principale

 P3 - Reticolo secondario di pianura

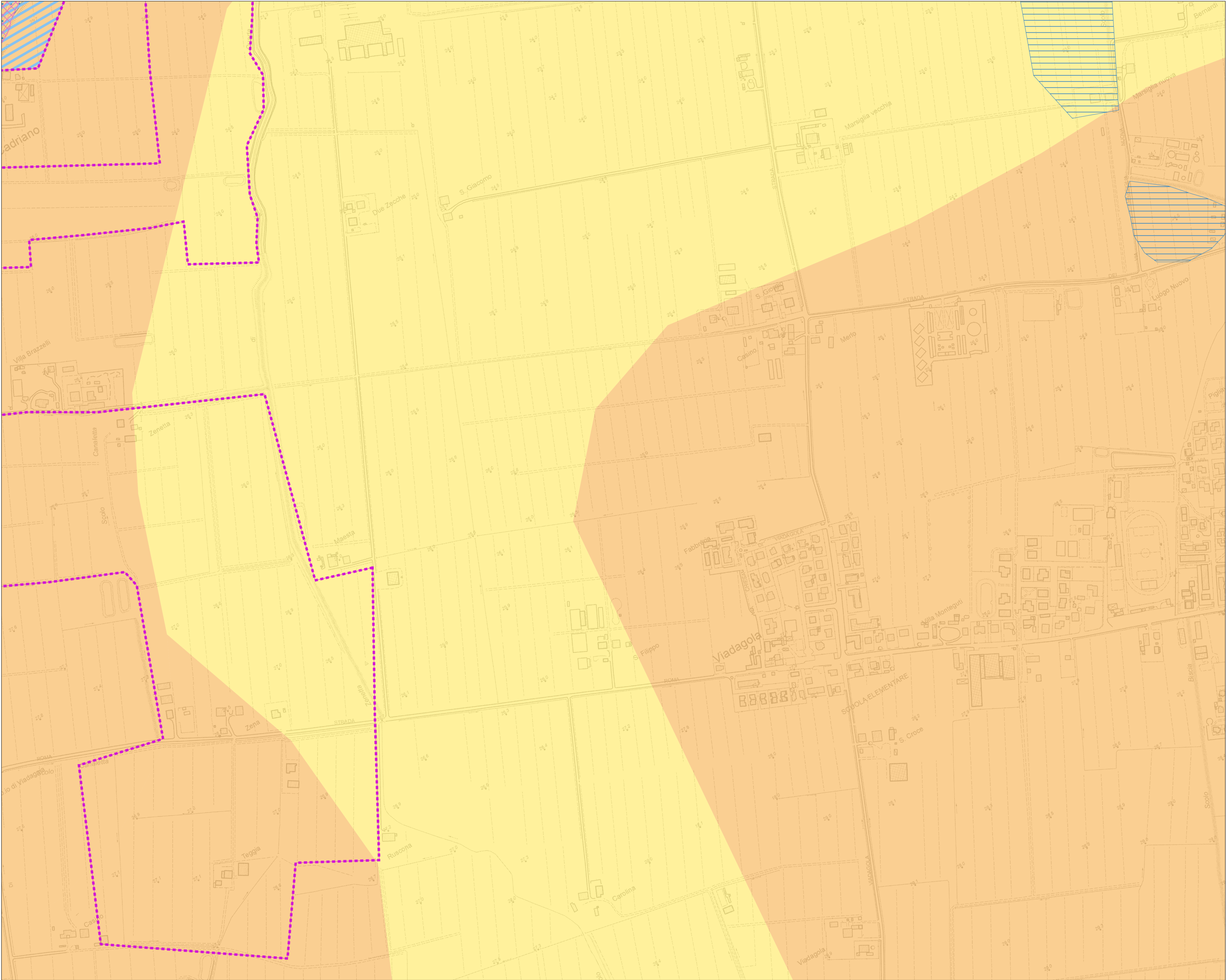
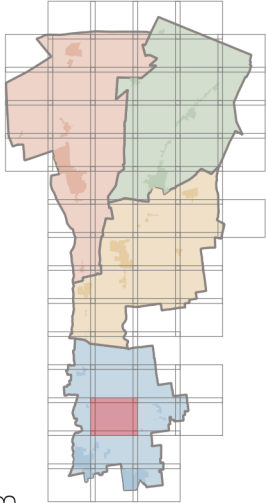


Tavola dei
Vincoli - RISCHI NATURALI, INDUSTRIALI
E SICUREZZA



Legenda

1. Rischi naturali, industriali e sicurezza

RNS - 1 | Zone interessate da stabilimenti a rischio d'incidente rilevante

 Area di danno

RNS - 2 | Area a pericolosità sismica

 Zone stabili suscettibili di amplificazione

 Zone suscettibili di instabilità

RNS - 3 | Area a pericolosità e/o rischio idraulico

 Alvei attivi


 Aree ad alta probabilità inondazione

 Aree per la realizzazione degli interventi strutturali

 Fasce di pertinenza fluviale

 Ambito di applicazione piano speciale preliminare

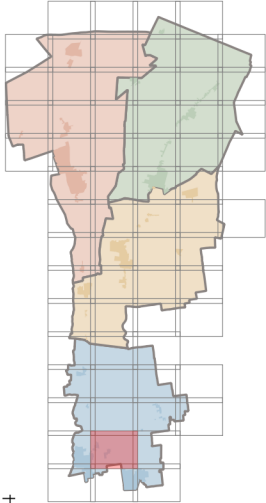
RNS - 4 | Piano di Gestione Rischio Alluvioni

 P3 - Reticolo principale

 P3 - Reticolo secondario di pianura



Tavola dei
Vincoli - RISCHI NATURALI, INDUSTRIALI
E SICUREZZA



D-14

Legenda

1. Rischi naturali, industriali e sicurezza

RNS - 1 | Zone interessate da stabilimenti a rischio d'incidente rilevante

Area di danno

RNS - 2 | Area a pericolosità sismica

Zone stabili suscettibili di amplificazioni

Zone suscettibili di instabilità

RNS - 3 | Area a pericolosità e/o rischio idraulico

Alvei attivi

Aree ad alta probabilità inondazione

Aree per la realizzazione degli interventi strutturali

Fasce di pertinenza fluviale

Ambito di applicazione piano speciale preliminare

RNS - 4 | Piano di Gestione Rischio Alluvioni

P3 - Reticolo principale

P3 - Reticolo secondario di pianura

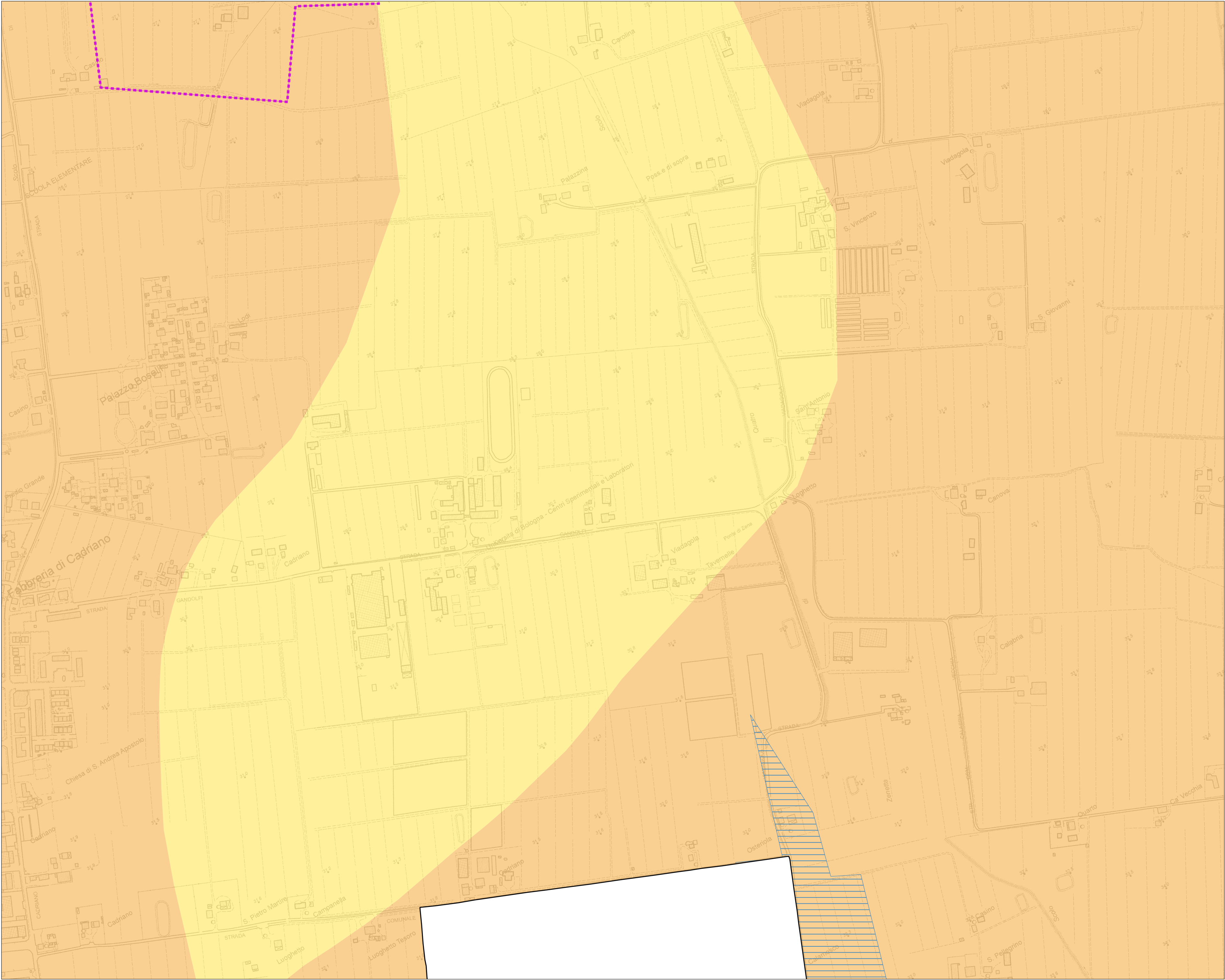
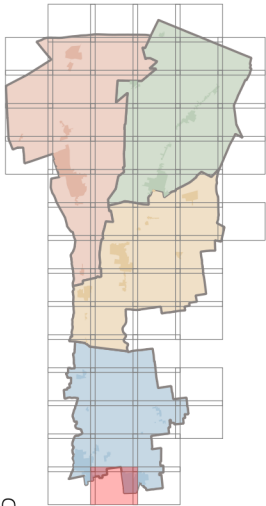


Tavola dei
Vincoli - RISCHI NATURALI, INDUSTRIALI
E SICUREZZA



D-15

Legenda

1. Rischi naturali, industriali e sicurezza

RNS - 1 | Zone interessate da stabilimenti a rischio d'incidente rilevante

 Area di danno

RNS - 2 | Area a pericolosità sismica

 Zone stabili suscettibili di amplificazione

 Zone suscettibili di instabilità

RNS - 3 | Area a pericolosità e/o rischio idraulico

 Alvei attivi

 Aree ad alta probabilità inondazione

 Aree per la realizzazione degli interventi strutturali

 Fasce di pertinenza fluviale

 Ambito di applicazione piano speciale preliminare

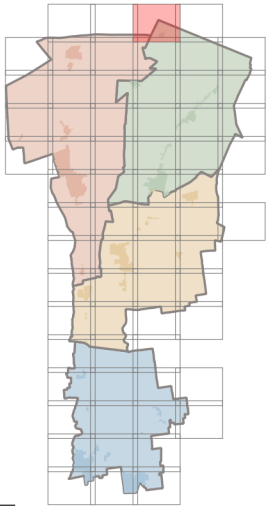
RNS - 4 | Piano di Gestione Rischio Alluvioni

 P3 - Reticolo principale

 P3 - Reticolo secondario di pianura

B-15





E-01

Legenda

1. Rischi naturali, industriali e sicurezza

RNS - 1 | Zone interessate da stabilimenti a rischio d'incidente rilevante

Area di danno

RNS - 2 | Area a pericolosità sismica

Zone stabili suscettibili di amplificazione

Zone suscettibili di instabilità

RNS - 3 | Area a pericolosità e/o rischio idraulico

Alvei attivi

Aree ad alta probabilità inondazione

Aree per la realizzazione degli interventi strutturali

Fasce di pertinenza fluviale

Ambito di applicazione piano speciale preliminare

RNS - 4 | Piano di Gestione Rischio Alluvioni

P3 - Reticolo principale

P3 - Reticolo secondario di pianura

0 50 100 150 200 250 m

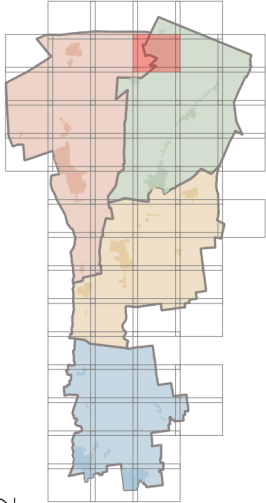
Scala = 1:5000

D-02

D-02

Base cartografica: Carta Tecnica Regionale 2017

Tavola dei
Vincoli - RISCHI NATURALI, INDUSTRIALI
E SICUREZZA



E-02

Legenda

1. Rischi naturali, industriali e sicurezza

RNS - 1 | Zone interessate da stabilimenti a rischio d'incidente rilevante

Area di danno

RNS - 2 | Area a pericolosità sismica

Zone stabili suscettibili di amplificazione

Zone suscettibili di instabilità

RNS - 3 | Area a pericolosità e/o rischio idraulico

Alvei attivi

Aree ad alta probabilità inondazione

Aree per la realizzazione degli interventi strutturali

Fasce di pertinenza fluviale


Ambito di applicazione piano speciale preliminare

RNS - 4 | Piano di Gestione Rischio Alluvioni

P3 - Reticolo principale

P3 - Reticolo secondario di pianura

C-02







1. Rischi naturali, industriali e sicurezza

 Area di danno


Zone stabili suscettibili di amplificazioni

RNS - 3 | Area a periclosi

 Aree ad alta probabilità inondazione

 Aree per la realizzazione degli interventi strutturali

 Fasce di pertinenza fluviale

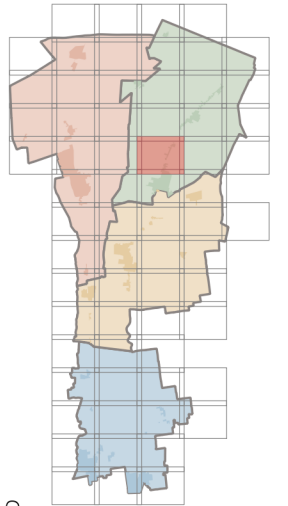
 Ambito di applicazione
piano speciale preliminare

RNS - 4 | Piano di Gestione Rischio Alluvioni



P3 - Reticolo principale

	P3 - Reticolo secondario di pianura



Legenda

RNS - 1 | Zone interessate da stabilimenti a rischio d'incidente rilevante

 Area di danno

RNS - 2 | Area a pericolosità sismica

Zone stabili suscettibili di amplificazioni

Zone suscettibili di instabilità


RNS - 3 | Area a pericolosità e/o rischio idraulico

Alvei attivi

 Aree ad alta probabilità inondazione

 Aree per la realizzazione degli interventi strutturali

 Fasce di pertinenza fluviale

 Ambito di applicazione
piano speciale preliminare

RNS - 4 | Piano di Gestione Rischio Alluvioni



P3 - Reticolo principale

P3 - Reticolo secondario di pianura



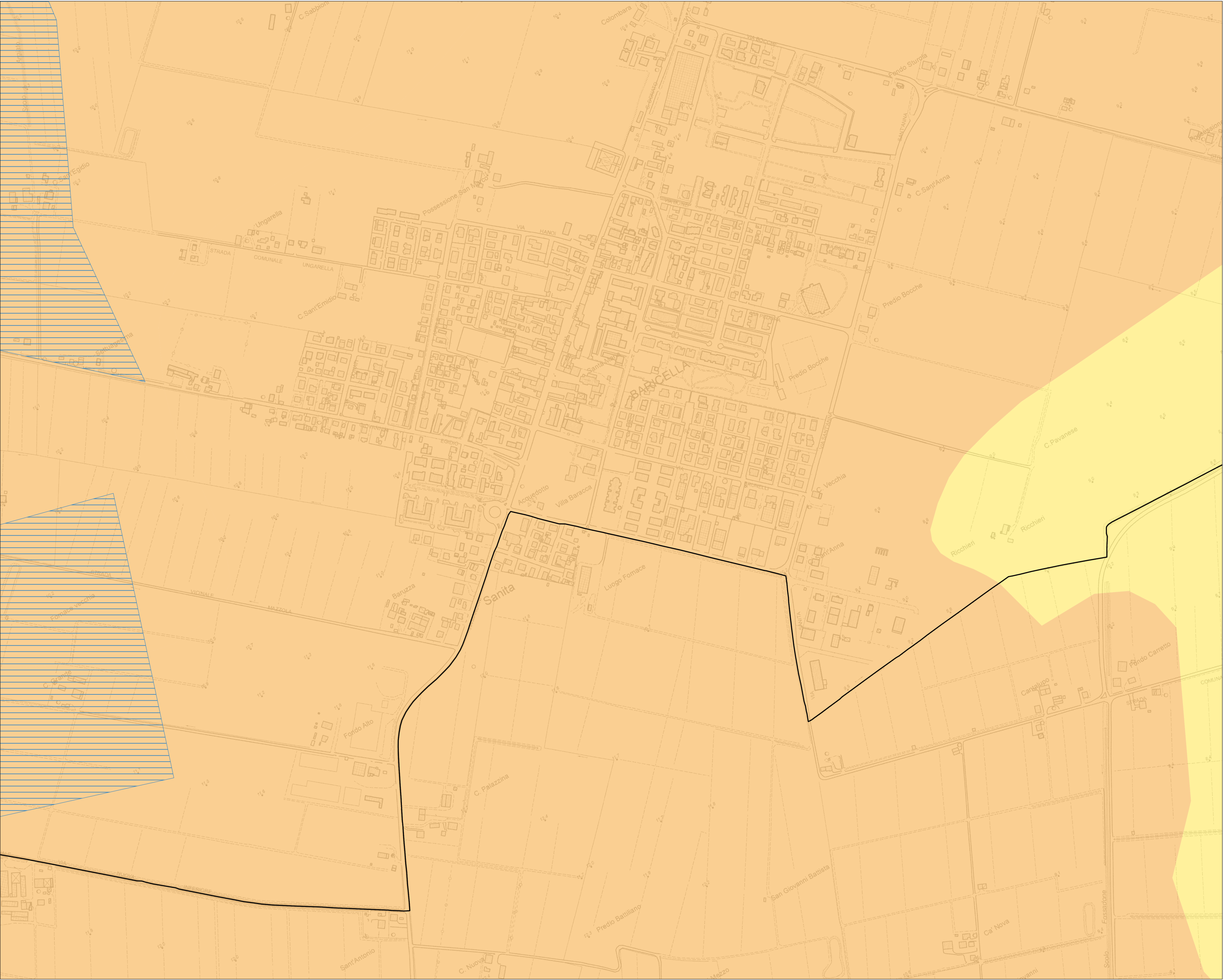
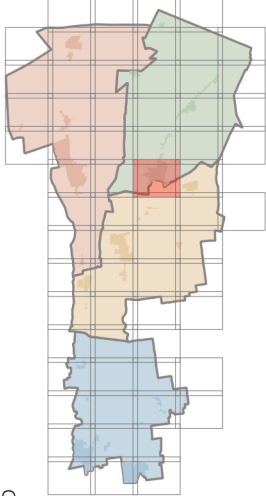


Tavola dei
Vincoli - RISCHI NATURALI, INDUSTRIALI
E SICUREZZA



Legenda

1. Rischi naturali, industriali e sicurezza

RNS - 1 | Zone interessate da stabilimenti a rischio d'incidente rilevante

Area di danno

RNS - 2 | Area a pericolosità sismica

Zone stabili suscettibili di amplificazione

Zone suscettibili di instabilità

RNS - 3 | Area a pericolosità e/o rischio idraulico

Alvei attivi

Aree ad alta probabilità inondazione

Aree per la realizzazione degli interventi strutturali

Fasce di pertinenza fluviale

Ambito di applicazione piano speciale preliminare

RNS - 4 | Piano di Gestione Rischio Alluvioni

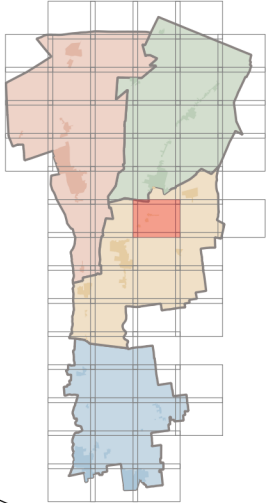
P3 - Reticolo principale

P3 - Reticolo secondario di pianura





Tavola dei
Vincoli - RISCHI NATURALI, INDUSTRIALI
E SICUREZZA



E-07

Legenda

1. Rischi naturali, industriali e sicurezza

RNS - 1 | Zone interessate da stabilimenti a rischio d'incidente rilevante

 Area di danno

RNS - 2 | Area a pericolosità sismica

 Zone stabili suscettibili di amplificazione

 Zone suscettibili di instabilità

RNS - 3 | Area a pericolosità e/o rischio idraulico

 Alvei attivi

 Aree ad alta probabilità inondazione

 Aree per la realizzazione degli interventi strutturali

 Fasce di pertinenza fluviale

 Ambito di applicazione piano speciale preliminare

RNS - 4 | Piano di Gestione Rischio Alluvioni

 P3 - Reticolo principale

 P3 - Reticolo secondario di pianura



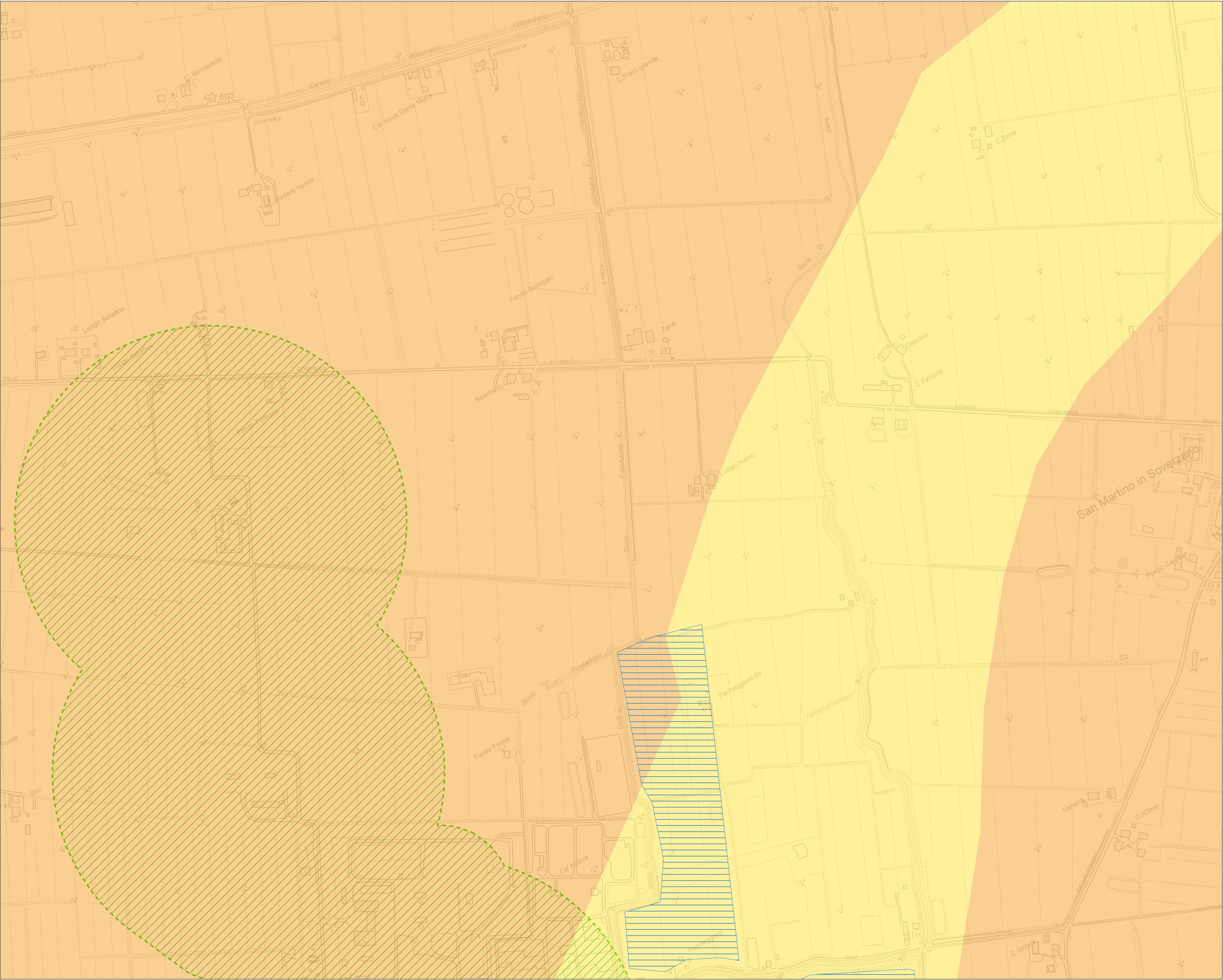
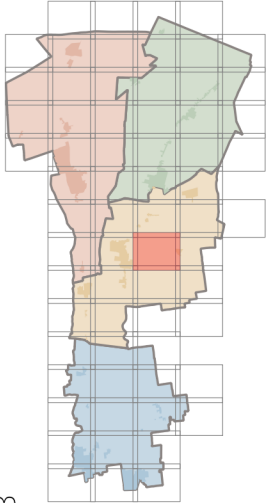


Tavola dei
Vincoli - RISCHI NATURALI, INDUSTRIALI
E SICUREZZA



Legenda

1. Rischi naturali, industriali e sicurezza

RNS - 1 | Zone interessate da stabilimenti a rischio d'incidente rilevante

Area di danno

RNS - 2 | Area a pericolosità sismica

Zone stabili suscettibili di amplificazione

Zone suscettibili di instabilità

RNS - 3 | Area a pericolosità e/o rischio idraulico

Alvei attivi

Aree ad alta probabilità inondazione

Aree per la realizzazione degli interventi strutturali

Fasce di pertinenza fluviale

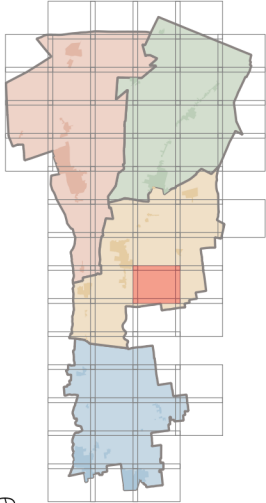
Ambito di applicazione piano speciale preliminare

RNS - 4 | Piano di Gestione Rischio Alluvioni

P3 - Reticolo principale

P3 - Reticolo secondario di pianura





E-09

Legenda

1. Rischi naturali, industriali e sicurezza

RNS - 1 | Zone interessate da stabilimenti a rischio d'incidente rilevante

Area di danno

RNS - 2 | Area a pericolosità sismica

Zone stabili suscettibili di amplificazioni

Zone suscettibili di instabilità

RNS - 3 | Area a pericolosità e/o rischio idraulico

Alvei attivi

Aree ad alta probabilità inondazione

Aree per la realizzazione degli interventi strutturali

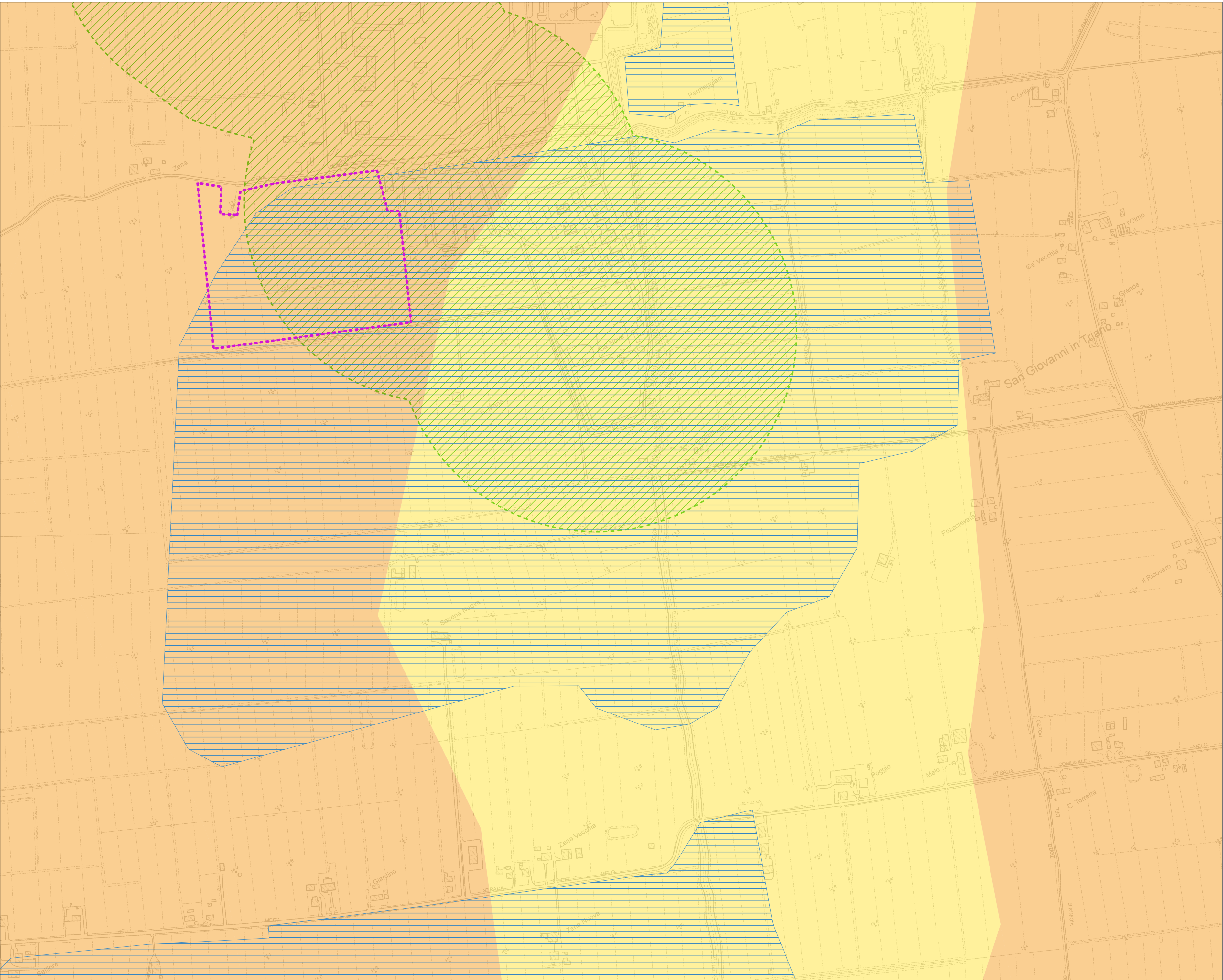
Fasce di pertinenza fluviale

Ambito di applicazione piano speciale preliminare

RNS - 4 | Piano di Gestione Rischio Alluvioni

P3 - Reticolo principale

P3 - Reticolo secondario di pianura



C-10

E-10

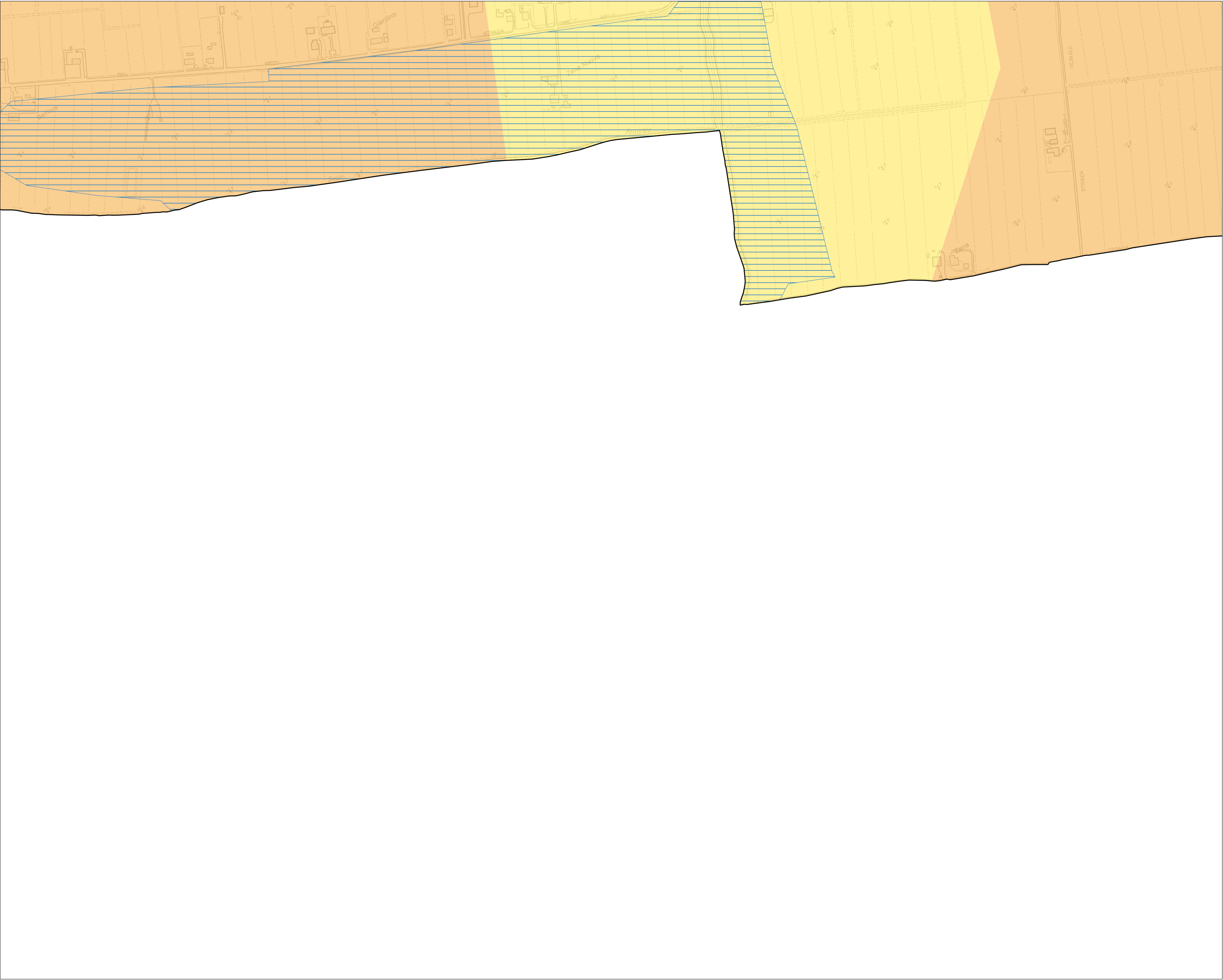
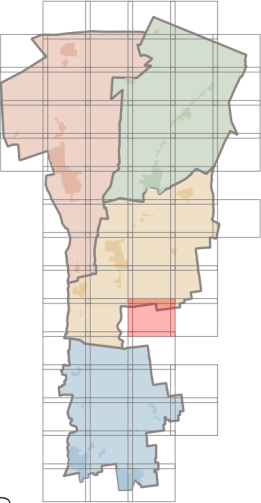


Tavola dei
Vincoli - RISCHI NATURALI, INDUSTRIALI
E SICUREZZA



Legenda

1. Rischi naturali, industriali e sicurezza

RNS - 1 | Zone interessate da stabilimenti a rischio d'incidente rilevante

 Area di danno

RNS - 2 | Area a pericolosità sismica

 Zone stabili suscettibili di amplificazione sismica

 Zone suscettibili di instabilità

RNS - 3 | Area a pericolosità e/o rischio idraulico

 Alvei attivi

 Aree ad alta probabilità inondazione

 Aree per la realizzazione degli interventi strutturali

 Fasce di pertinenza fluviale

 Ambito di applicazione piano speciale preliminare

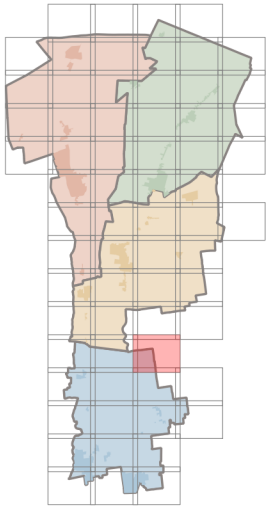
RNS - 4 | Piano di Gestione Rischio Alluvioni

 P3 - Reticolo principale

 P3 - Reticolo secondario di pianura



Tavola dei
Vincoli - RISCHI NATURALI, INDUSTRIALI
E SICUREZZA



Legenda

1. Rischi naturali, industriali e sicurezza

RNS - 1 | Zone interessate da stabilimenti a rischio d'incidente rilevante

Area di danno

RNS - 2 | Area a pericolosità sismica

Zone stabili suscettibili di amplificazioni

Zone suscettibili di instabilità

RNS - 3 | Area a pericolosità e/o rischio idraulico

Alvei attivi

Aree ad alta probabilità inondazione

Aree per la realizzazione degli interventi strutturali

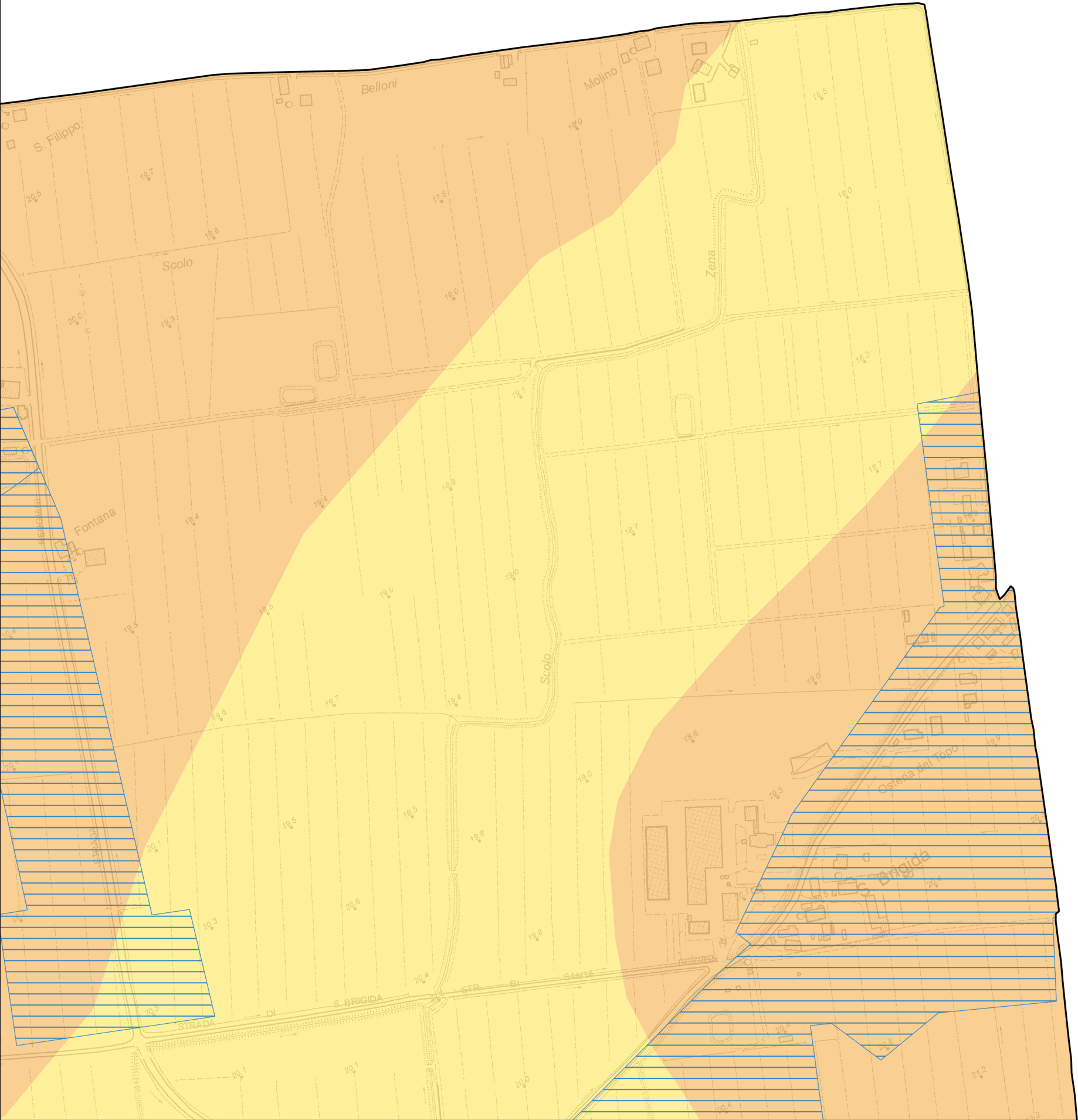
Fasce di pertinenza fluviale

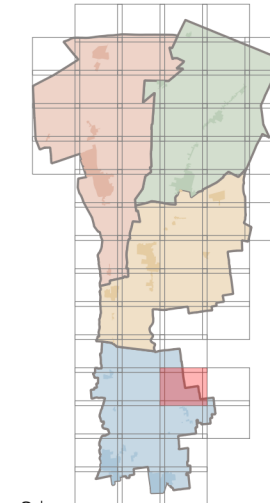
Ambito di applicazione piano speciale preliminare

RNS - 4 | Piano di Gestione Rischio Alluvioni

P3 - Reticolo principale

P3 - Reticolo secondario di pianura





Legenda

1. Rischi naturali, industriali e sicurezza

RNS - 1 | Zone interessate da stabilimenti a rischio d'incidente rilevante



RNS - 2 | Area a pericolosità sismica



Zone suscettibili di instabilità

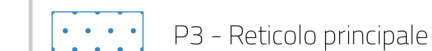
RNS - 3 | Area a pericolosità e/o rischio idraulico



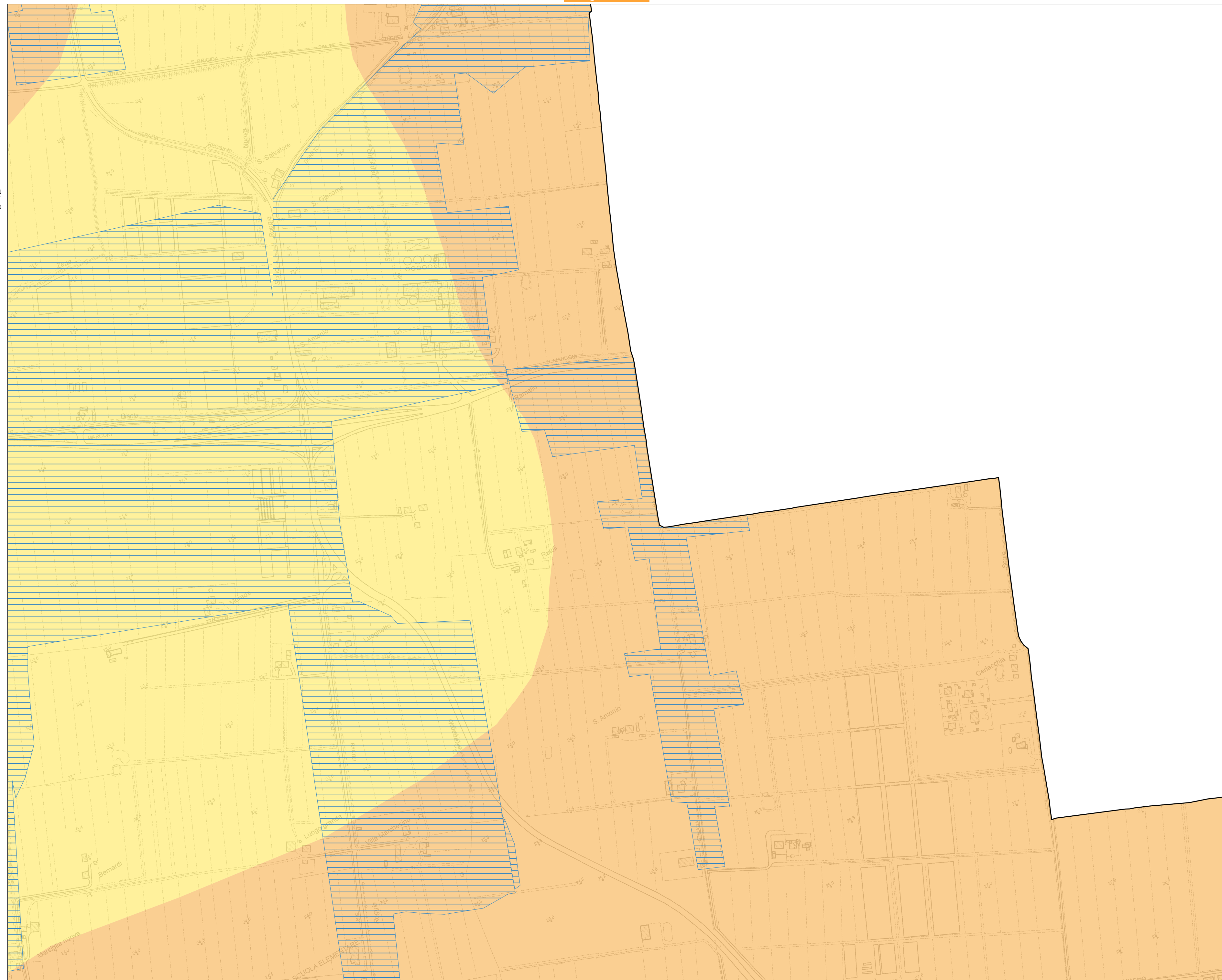
 Aree ad alta probabilità inondazione

 Fasce di pertinenza fluviale

RNS - 4 | Piano di Gestione Rischio Alluvioni



	P3 - Reticolo secondario di pianura
--	-------------------------------------



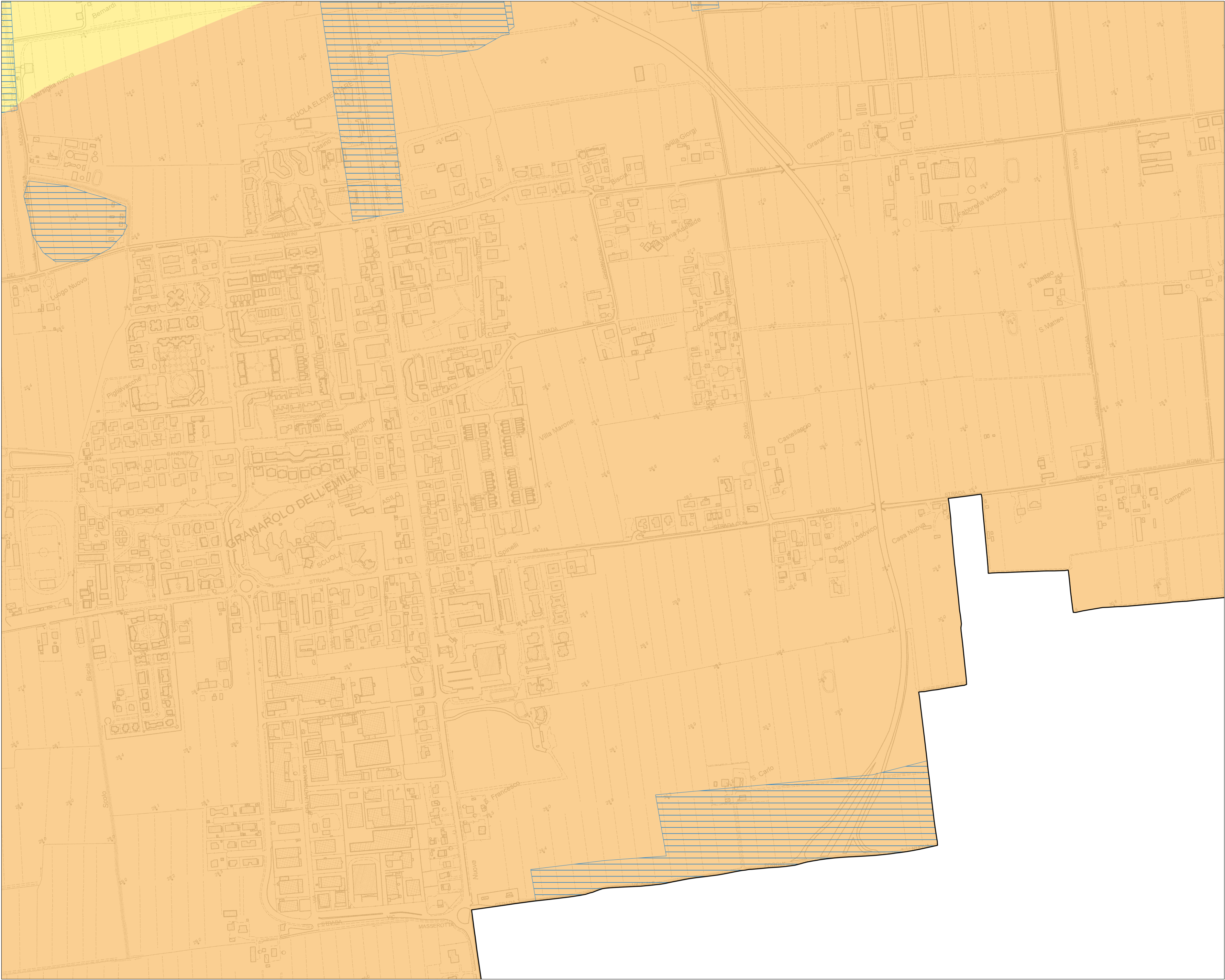
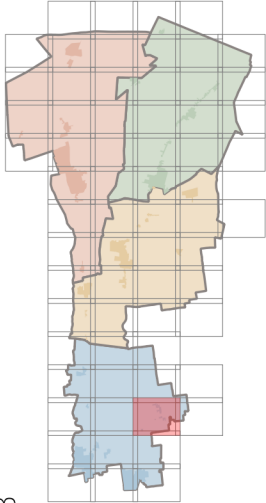


Tavola dei
Vincoli - RISCHI NATURALI, INDUSTRIALI
E SICUREZZA



Legenda

1. Rischi naturali, industriali e sicurezza

RNS - 1 | Zone interessate da stabilimenti a rischio d'incidente rilevante

Area di danno

RNS - 2 | Area a pericolosità sismica

Zone stabili suscettibili di amplificazioni

Zone suscettibili di instabilità

RNS - 3 | Area a pericolosità e/o rischio idraulico

Alvei attivi

Aree ad alta probabilità inondazione

Aree per la realizzazione degli interventi strutturali

Fasce di pertinenza fluviale

Ambito di applicazione piano speciale preliminare

RNS - 4 | Piano di Gestione Rischio Alluvioni

P3 - Reticolo principale

P3 - Reticolo secondario di pianura



C-14

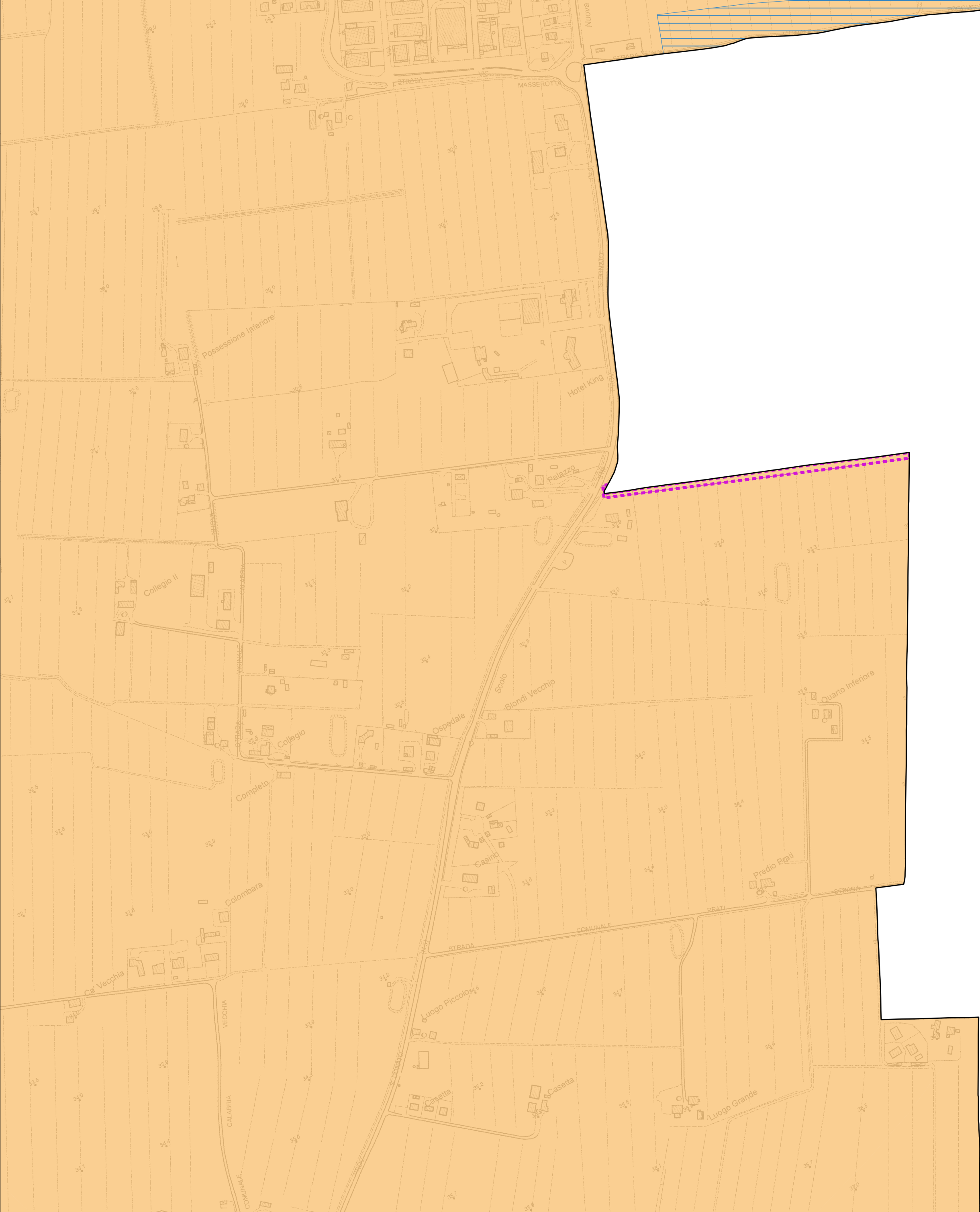
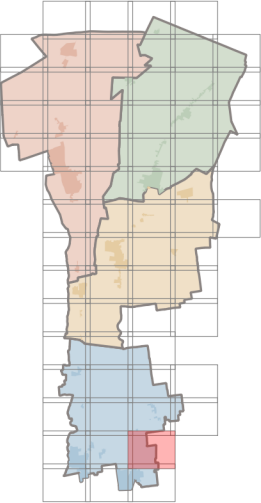


Tavola dei
Vincoli - RISCHI NATURALI, INDUSTRIALI
E SICUREZZA



Legenda

1. Rischi naturali, industriali e sicurezza

RNS - 1 | Zone interessate da stabilimenti a rischio d'incidente rilevante

 Area di danno

RNS - 2 | Area a pericolosità sismica

 Zone stabili suscettibili di amplificazione

 Zone suscettibili di instabilità

RNS - 3 | Area a pericolosità e/o rischio idraulico

 Alvei attivi

 Aree ad alta probabilità inondazione

 Aree per la realizzazione degli interventi strutturali

 Fasce di pertinenza fluviale

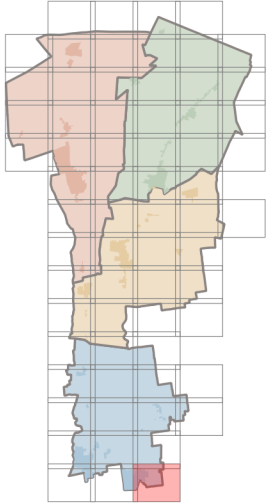
 Ambito di applicazione piano speciale preliminare

RNS - 4 | Piano di Gestione Rischio Alluvioni

 P3 - Reticolo principale

 P3 - Reticolo secondario di pianura

Tavola dei
Vincoli - RISCHI NATURALI, INDUSTRIALI
E SICUREZZA



Legenda

1. Rischi naturali, industriali e sicurezza

RNS - 1 | Zone interessate da stabilimenti a rischio d'incidente rilevante

Area di danno

RNS - 2 | Area a pericolosità sismica

Zone stabili suscettibili di amplificazioni

Zone suscettibili di instabilità

RNS - 3 | Area a pericolosità e/o rischio idraulico

Alvei attivi

Aree ad alta probabilità inondazione

Aree per la realizzazione degli interventi strutturali

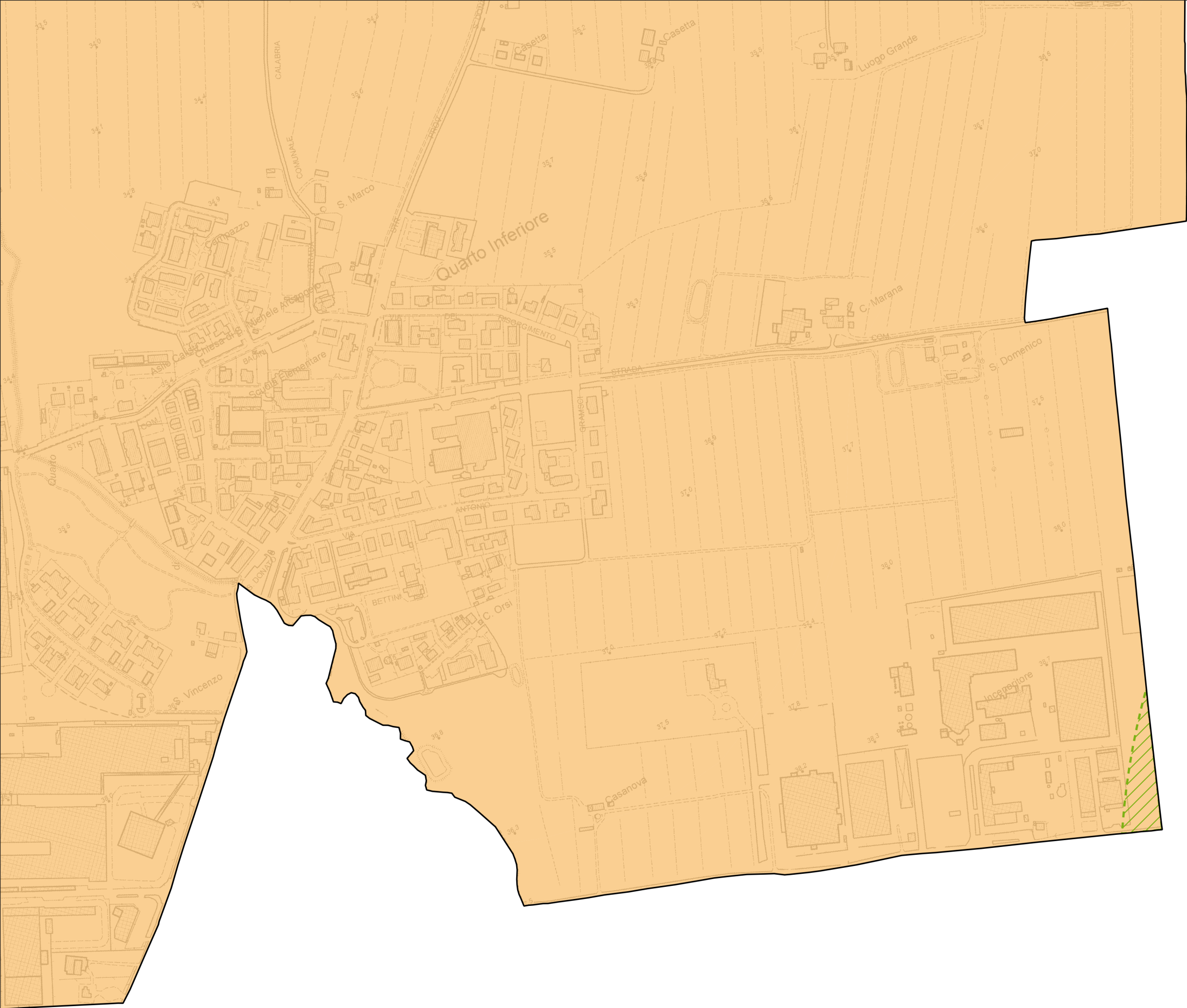
Fasce di pertinenza fluviale

Ambito di applicazione piano speciale preliminare

RNS - 4 | Piano di Gestione Rischio Alluvioni

P3 - Reticolo principale

P3 - Reticolo secondario di pianura



1. Rischi naturali, industriali e sicurezza


 Area di danno

Zone stabili suscettibili di amplificazione

Zone suscettibili di instabilità

Alvei attivi

 Aree ad alta probabilità inondazione

 Aree per la realizzazione degli interventi strutturali

 Fasce di pertinenza fluviale

 Ambito di applicazione
piano speciale preliminare

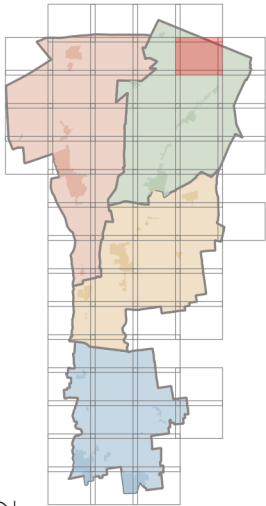
RNS - 4 | Piano di Gestione Rischio Alluvioni

 P3 - Reticolo principale

	P3 - Reticolo secondario di pianura



Tavola dei
Vincoli - RISCHI NATURALI, INDUSTRIALI
E SICUREZZA



F-02

Legenda

1. Rischi naturali, industriali e sicurezza

RNS - 1 | Zone interessate da stabilimenti a rischio d'incidente rilevante

Area di danno

RNS - 2 | Area a pericolosità sismica

Zone stabili suscettibili di amplificazione

Zone suscettibili di instabilità

RNS - 3 | Area a pericolosità e/o rischio idraulico

Alvei attivi

Aree ad alta probabilità inondazione

Aree per la realizzazione degli interventi strutturali

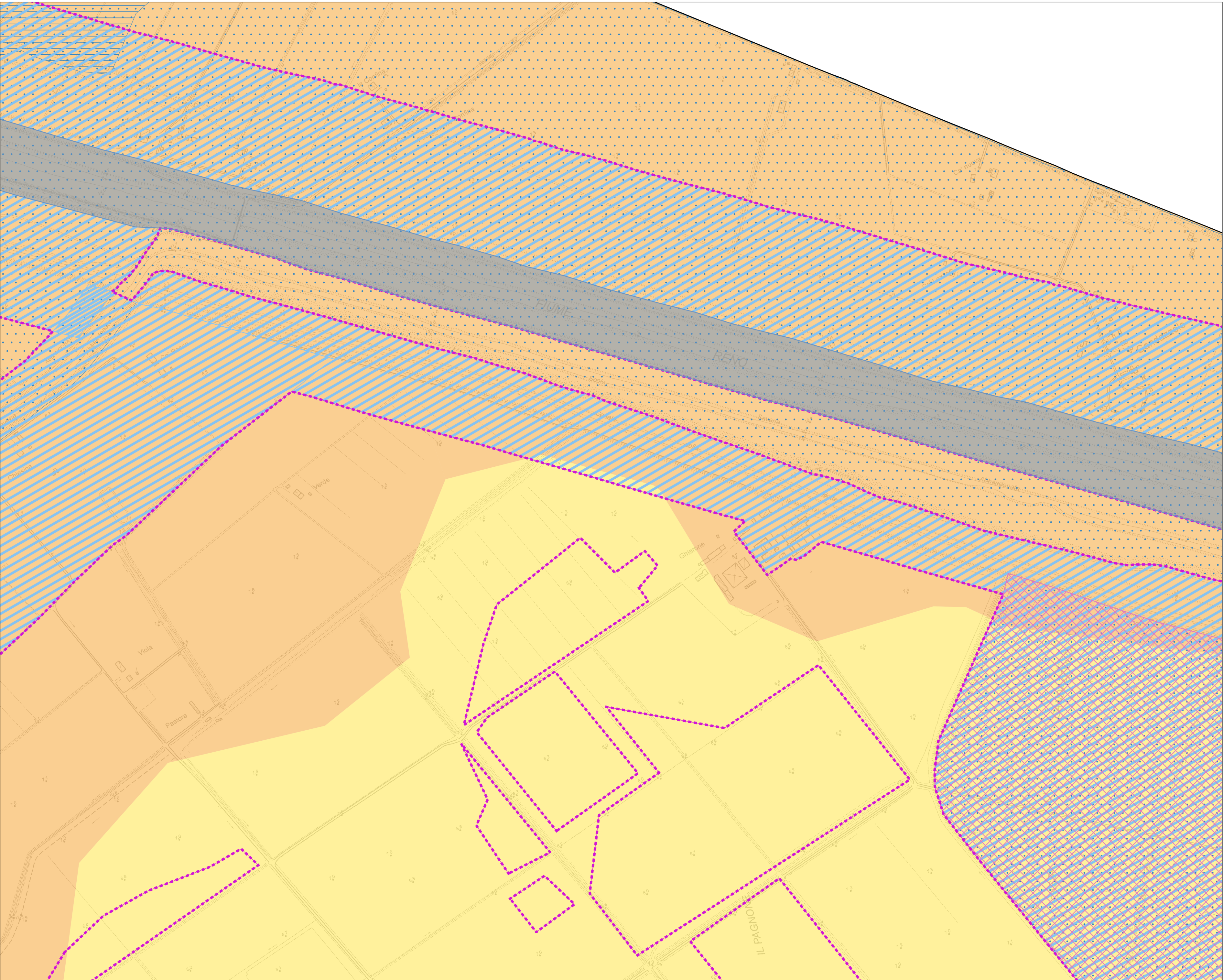
Fasce di pertinenza fluviale

Ambito di applicazione piano speciale preliminare

RNS - 4 | Piano di Gestione Rischio Alluvioni

P3 - Reticolo principale

P3 - Reticolo secondario di pianura



D-03

F-03

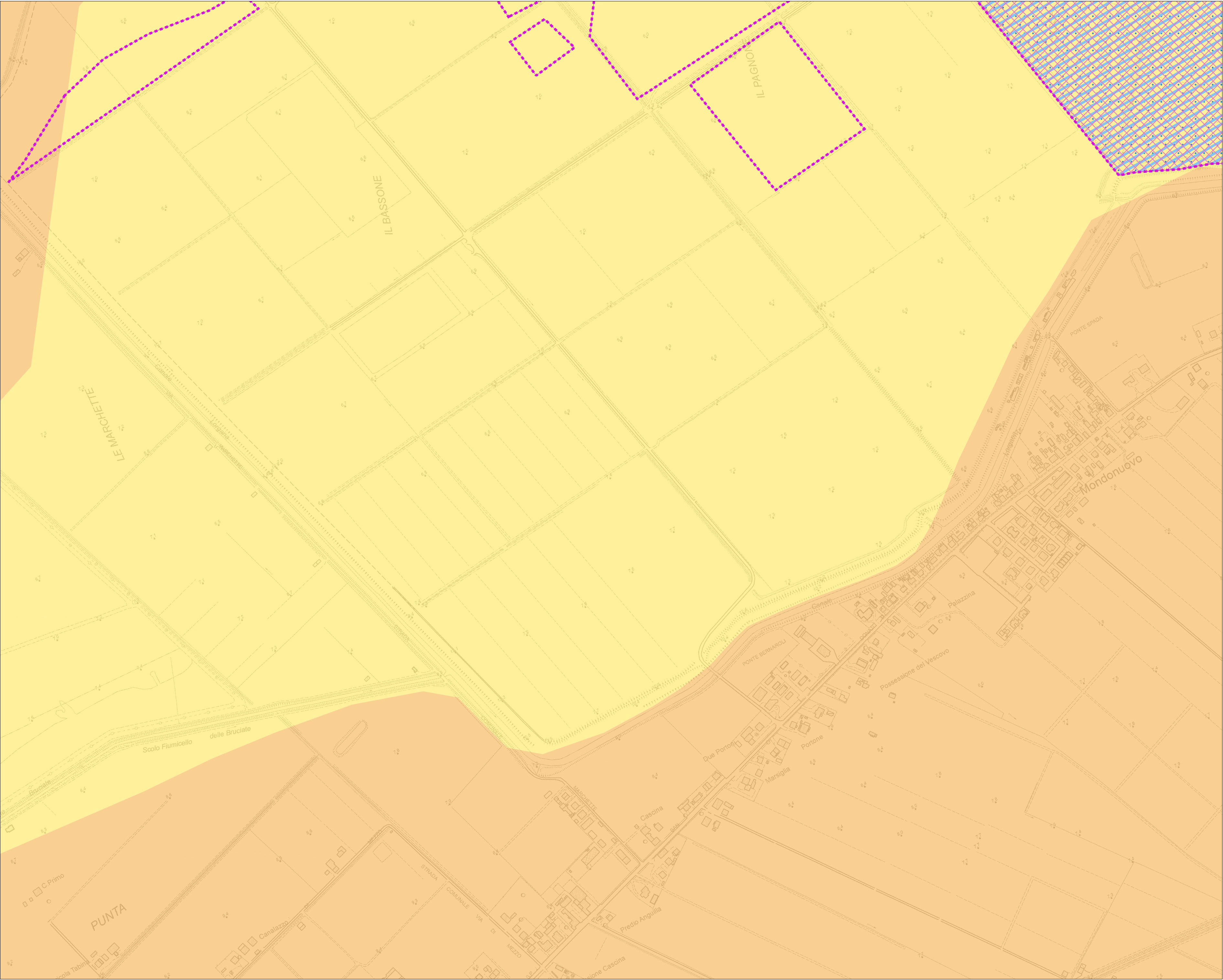
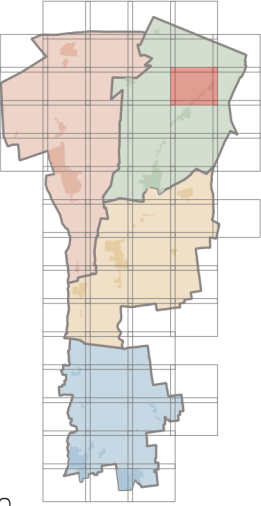


Tavola dei
Vincoli - RISCHI NATURALI, INDUSTRIALI
E SICUREZZA



Legenda

1. Rischi naturali, industriali e sicurezza

RNS - 1 | Zone interessate da stabilimenti a rischio d'incidente rilevante

Area di danno

RNS - 2 | Area a pericolosità sismica

Zone stabili suscettibili di amplificazione

Zone suscettibili di instabilità

RNS - 3 | Area a pericolosità e/o rischio idraulico

Alvei attivi

Aree ad alta probabilità inondazione

Aree per la realizzazione degli interventi strutturali

Fasce di pertinenza fluviale

Ambito di applicazione piano speciale preliminare

RNS - 4 | Piano di Gestione Rischio Alluvioni

P3 - Reticolo principale

P3 - Reticolo secondario di pianura



RNS - 1 | Zone interessate da stabilimenti a rischio d'incidente rilevante

RNS - 2 | Area a pericolosità sismica

Zone stabili suscettibili di amplificazioni

Zone suscettibili di instabilità

RNS - 3 | Area a pericolosità e/o rischio idraulico

Alvei attivi

 Aree ad alta probabilità inondazione

 Aree per la realizzazione degli interventi strutturali

 Fasce di pertinenza fluviale

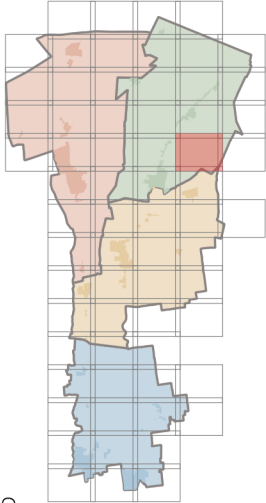
 Ambito di applicazione
piano speciale preliminare

RNS - 4 | Piano di Gestione Rischio Alluvioni

P3 - Reticolo principale

	P3 - Reticolo secondario di pianura
--	-------------------------------------





F-05

Legenda

1. Rischi naturali, industriali e sicurezza

RNS - 1 | Zone interessate da stabilimenti a rischio d'incidente rilevante

Area di danno

RNS - 2 | Area a pericolosità sismica

Zone stabili suscettibili di amplificazioni

Zone suscettibili di instabilità

RNS - 3 | Area a pericolosità e/o rischio idraulico

Alvei attivi

Aree ad alta probabilità inondazione

Aree per la realizzazione degli interventi strutturali

Fasce di pertinenza fluviale

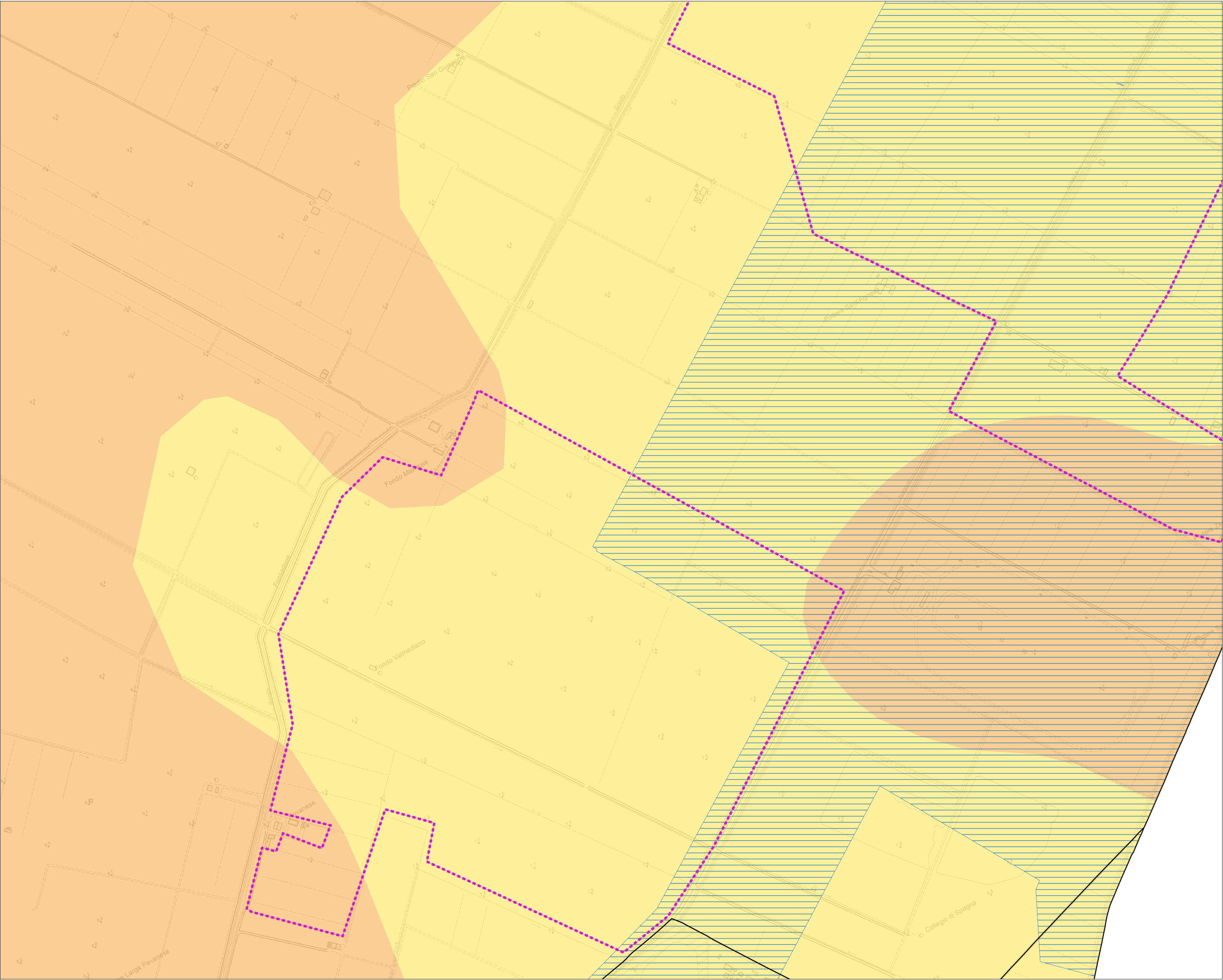
Ambito di applicazione piano speciale preliminare

RNS - 4 | Piano di Gestione Rischio Alluvioni

P3 - Reticolo principale

P3 - Reticolo secondario di pianura

D-05



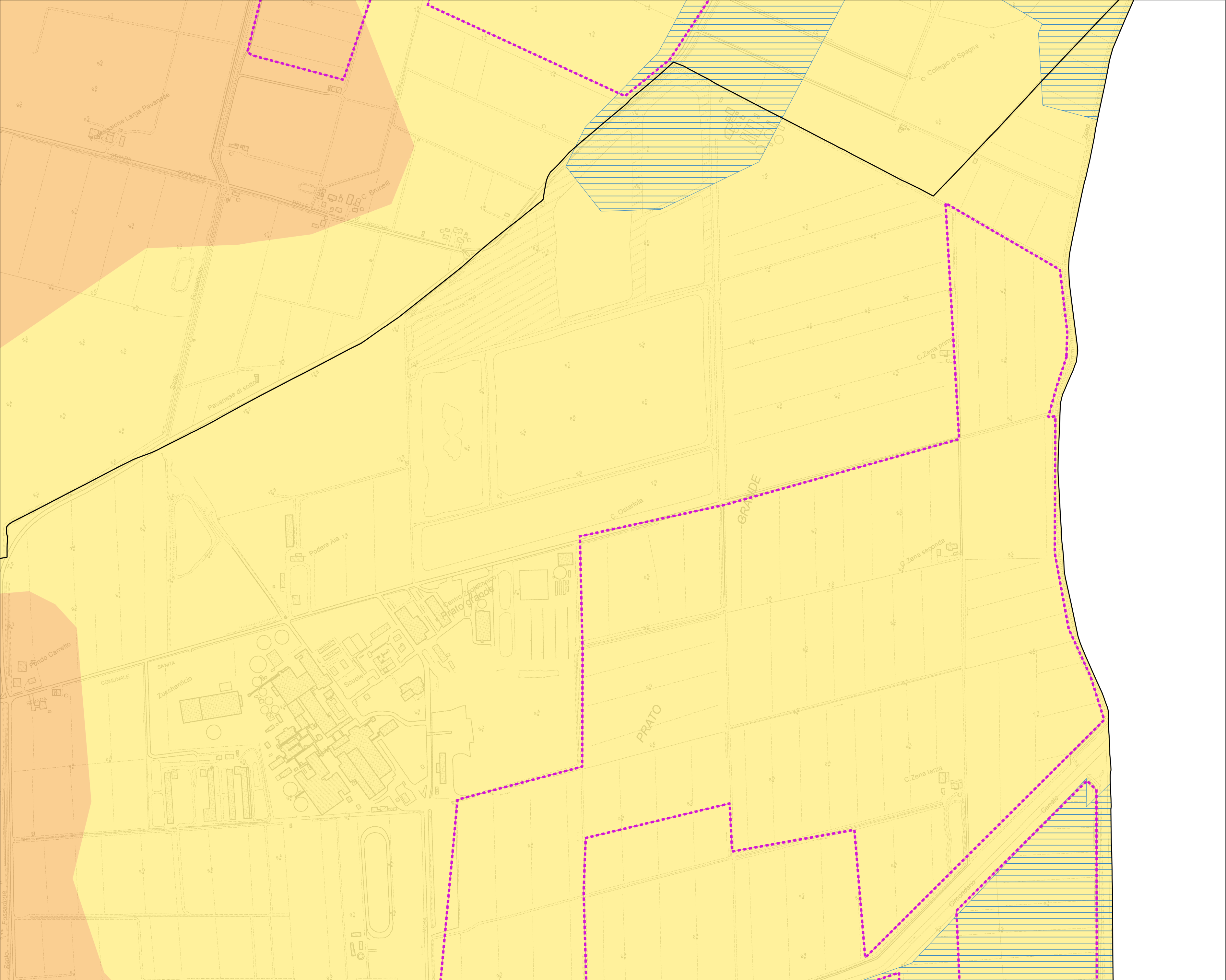
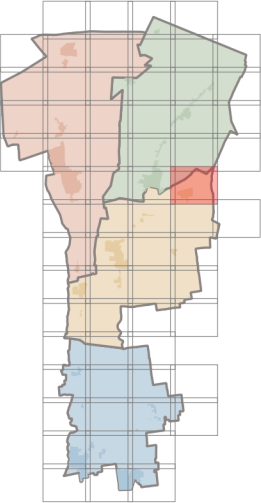


Tavola dei
Vincoli - RISCHI NATURALI, INDUSTRIALI
E SICUREZZA



Legenda

1. Rischi naturali, industriali e sicurezza

RNS - 1 | Zone interessate da stabilimenti a rischio d'incidente rilevante

Area di danno

RNS - 2 | Area a pericolosità sismica

Zone stabili suscettibili di amplificazione

Zone suscettibili di instabilità

RNS - 3 | Area a pericolosità e/o rischio idraulico

Alvei attivi

Aree ad alta probabilità inondazione

Aree per la realizzazione degli interventi strutturali

Fasce di pertinenza fluviale

Ambito di applicazione piano speciale preliminare

RNS - 4 | Piano di Gestione Rischio Alluvioni

P3 - Reticolo principale

P3 - Reticolo secondario di pianura



 Area di danno

- Zone stabili suscettibili di amplificazione
- Zone suscettibili di instabilità

Alvei attivi

 Aree ad alta probabilità inondazione

 Aree per la realizzazione degli interventi strutturali

 Fasce di pertinenza fluviale

 Ambito di applicazione
piano speciale preliminare

RNS - 4 | Piano di Gestione Rischio Alluvioni



P3 - Reticolo principale

	P3 - Reticolo secondario di pianura
--	-------------------------------------

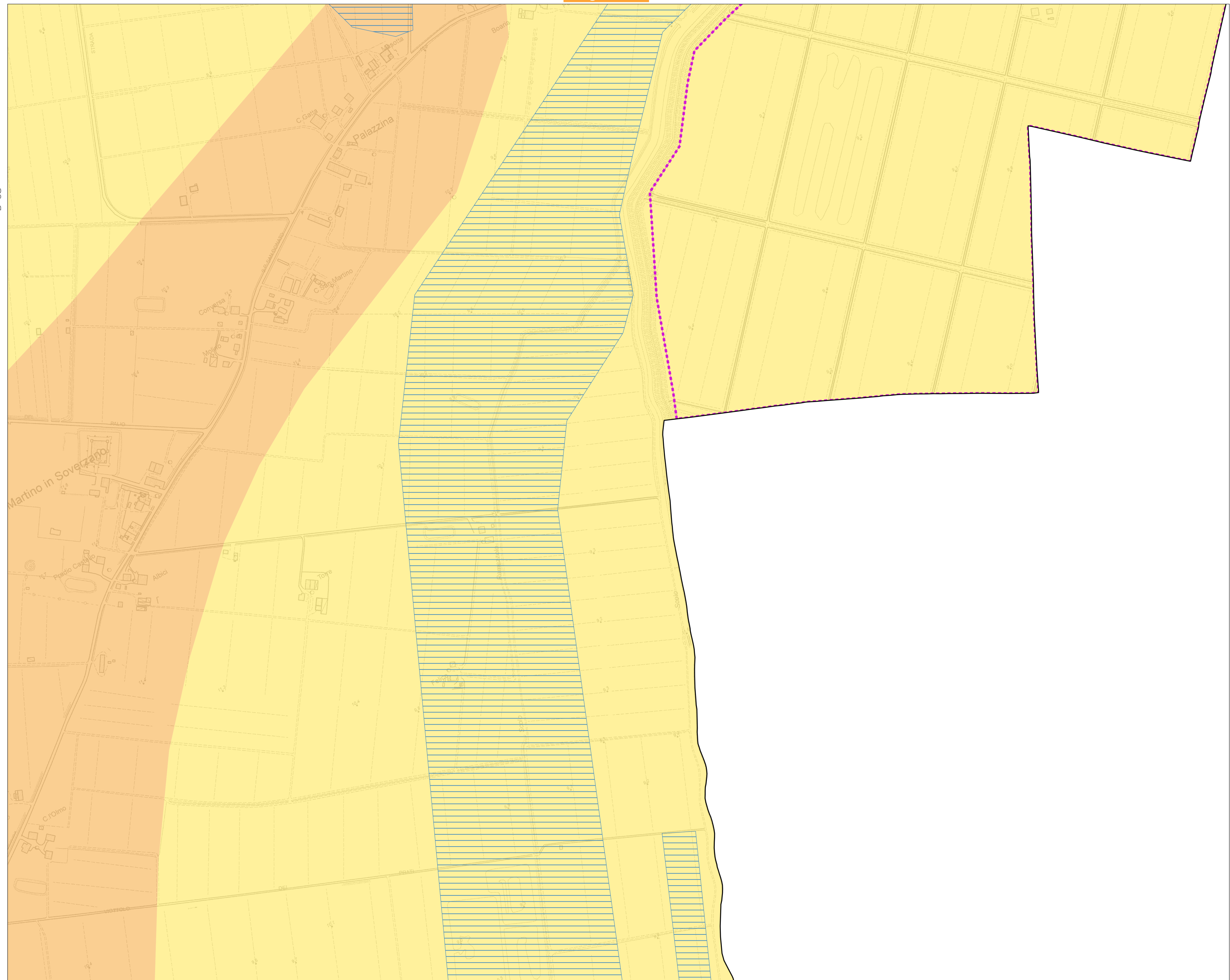
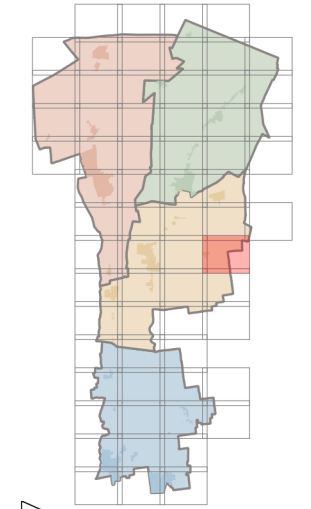


Tavola dei Vincoli - RISCHI NATURALI, INDUSTRIALI E SICUREZZA



Legenda

1. Rischi naturali, industriali e sicurezza

RNS - 1 | Zone interessate da stabilimenti a rischio d'incidente rilevante

 Area di danno

RNS - 2 | Area a pericolosità sismica

Zone stabili suscettibili di amplificazioni

Zone suscettibili di instabilità


RNS - 3 | Area a pericolosità e/o rischio idraulico

Alvei attivi

 Aree ad alta probabilità inondazione

 Aree per la realizzazione degli interventi strutturali

 Fasce di pertinenza fluviale

 Ambito di applicazione
piano speciale preliminare

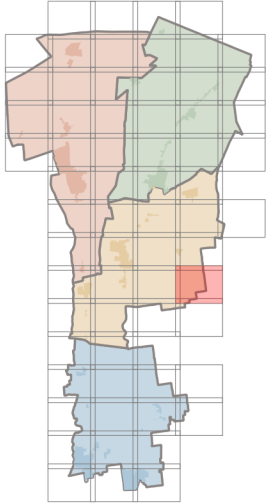
RNS - 4 | Piano di Gestione Rischio Alluvioni



P3 - Reticolo principale

	P3 - Reticolo secondario di pianura

Tavola dei
Vincoli - RISCHI NATURALI, INDUSTRIALI
E SICUREZZA



Legenda

1. Rischi naturali, industriali e sicurezza

RNS - 1 | Zone interessate da stabilimenti a rischio d'incidente rilevante

 Area di danno


RNS - 2 | Area a pericolosità sismica


 Zone stabili suscettibili di amplificazioni

 Zone suscettibili di instabilità


RNS - 3 | Area a pericolosità e/o rischio idraulico

 Alvei attivi


 Aree ad alta probabilità inondazione


 Aree per la realizzazione degli interventi strutturali

 Fasce di pertinenza fluviale

 Ambito di applicazione piano speciale preliminare

RNS - 4 | Piano di Gestione Rischio Alluvioni

 P3 - Reticolo principale

 P3 - Reticolo secondario di pianura

D-09

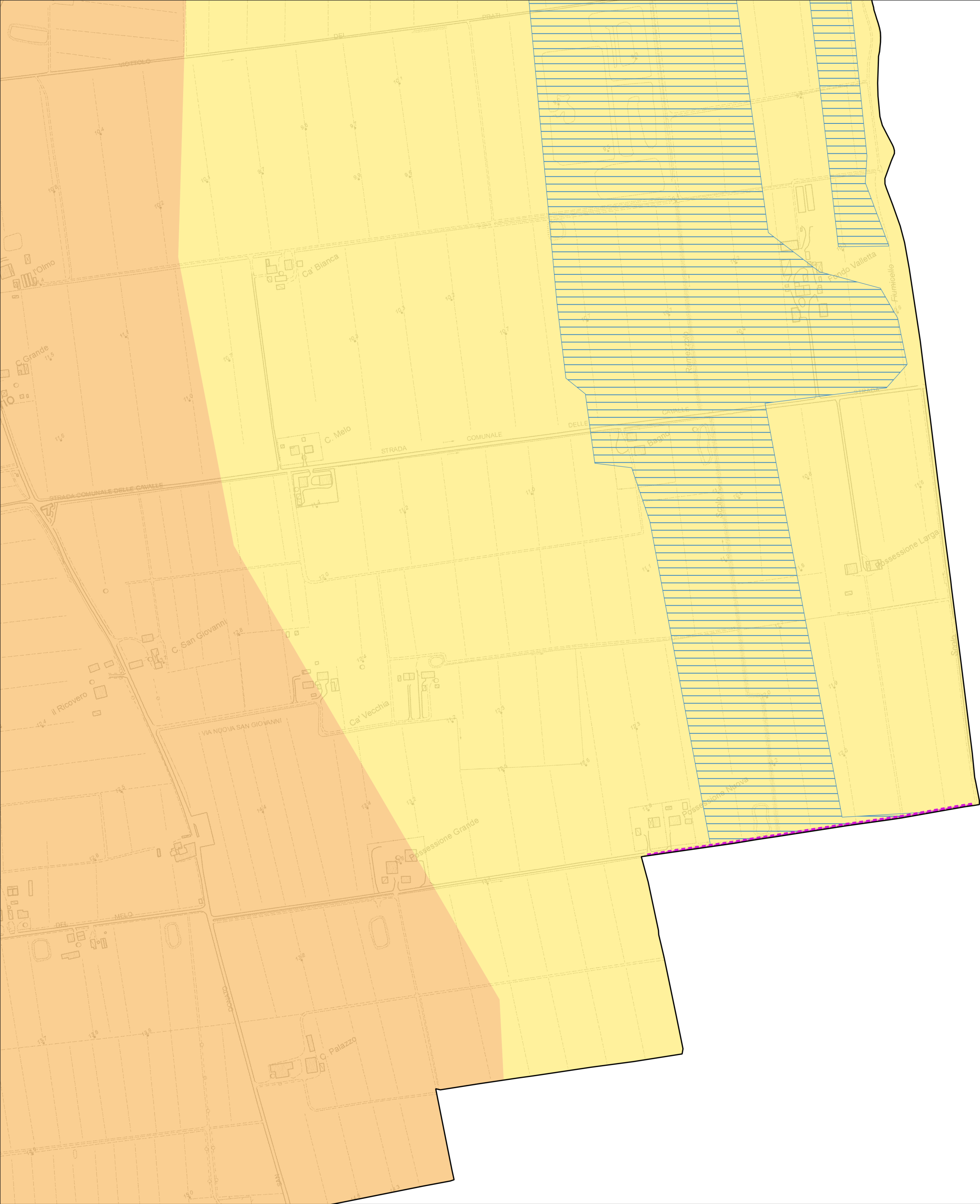
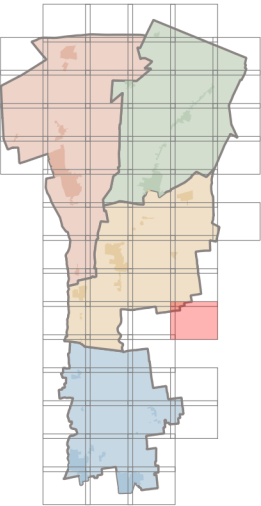


Tavola dei
Vincoli - RISCHI NATURALI, INDUSTRIALI
E SICUREZZA



Legenda

1. Rischi naturali, industriali e sicurezza

RNS - 1 | Zone interessate da stabilimenti a rischio d'incidente rilevante

Area di danno

RNS - 2 | Area a pericolosità sismica

Zone stabili suscettibili di amplificazioni

Zone suscettibili di instabilità

RNS - 3 | Area a pericolosità e/o rischio idraulico

Alvei attivi

Aree ad alta probabilità inondazione

Aree per la realizzazione degli interventi strutturali

Fasce di pertinenza fluviale

Ambito di applicazione piano speciale preliminare

RNS - 4 | Piano di Gestione Rischio Alluvioni

P3 - Reticolo principale

P3 - Reticolo secondario di pianura

D-10

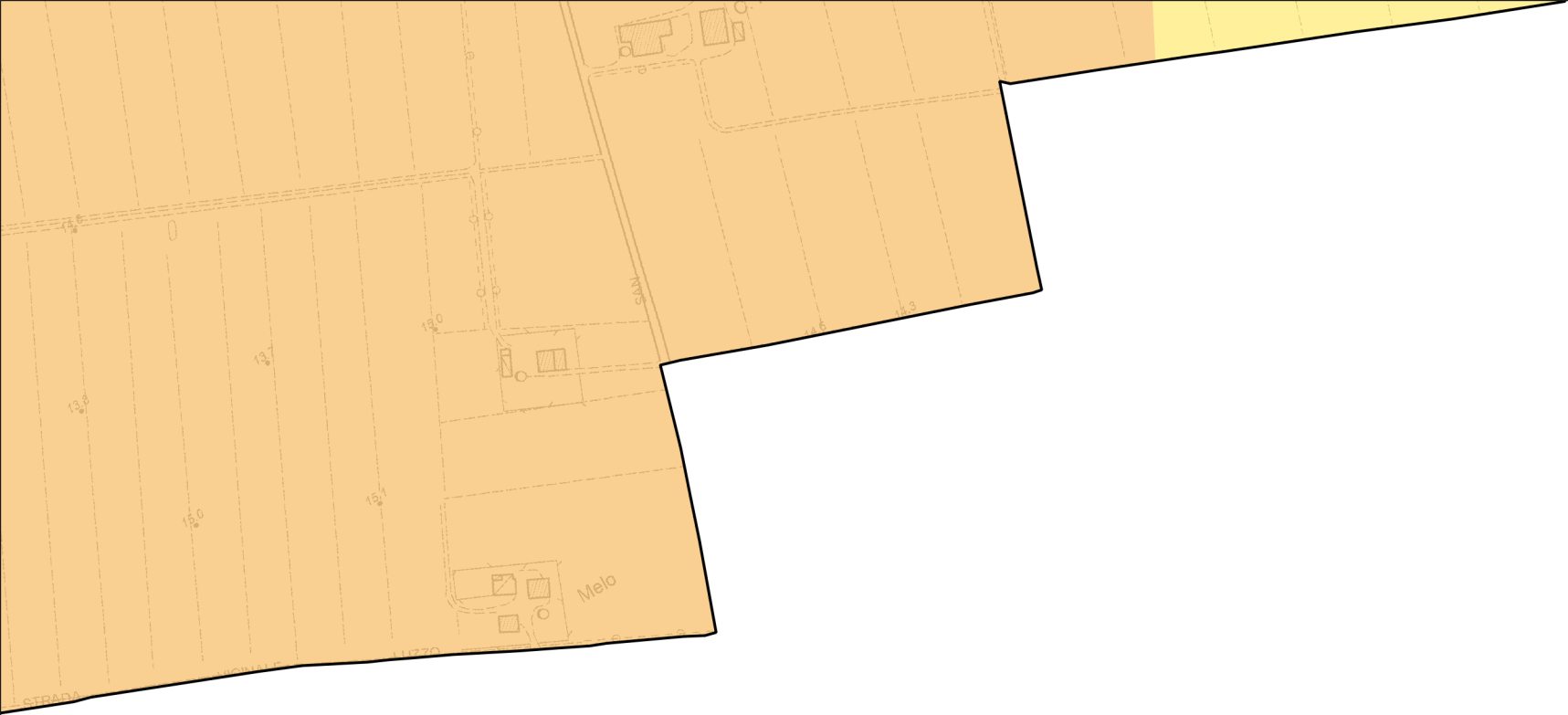
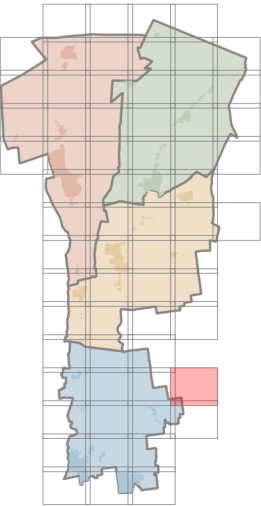


Tavola dei
Vincoli - RISCHI NATURALI, INDUSTRIALI
E SICUREZZA



Legenda

1. Rischi naturali, industriali e sicurezza

RNS - 1 | Zone interessate da stabilimenti a rischio d'incidente rilevante

Area di danno

RNS - 2 | Area a pericolosità sismica

Zone stabili suscettibili di amplificazioni

Zone suscettibili di instabilità

RNS - 3 | Area a pericolosità e/o rischio idraulico

Alvei attivi

Aree ad alta probabilità inondazione

Aree per la realizzazione degli interventi strutturali

Fasce di pertinenza fluviale

Ambito di applicazione piano speciale preliminare

RNS - 4 | Piano di Gestione Rischio Alluvioni

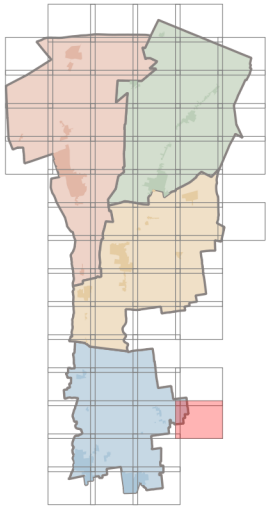
P3 - Reticolo principale

P3 - Reticolo secondario di pianura

D-12



Tavola dei
Vincoli - RISCHI NATURALI, INDUSTRIALI
E SICUREZZA



Legenda

1. Rischi naturali, industriali e sicurezza

RNS - 1 | Zone interessate da stabilimenti a rischio d'incidente rilevante

Area di danno

RNS - 2 | Area a pericolosità sismica

Zone stabili suscettibili di amplificazione

Zone suscettibili di instabilità

RNS - 3 | Area a pericolosità e/o rischio idraulico

Alvei attivi

Aree ad alta probabilità inondazione

Aree per la realizzazione degli interventi strutturali

Fasce di pertinenza fluviale

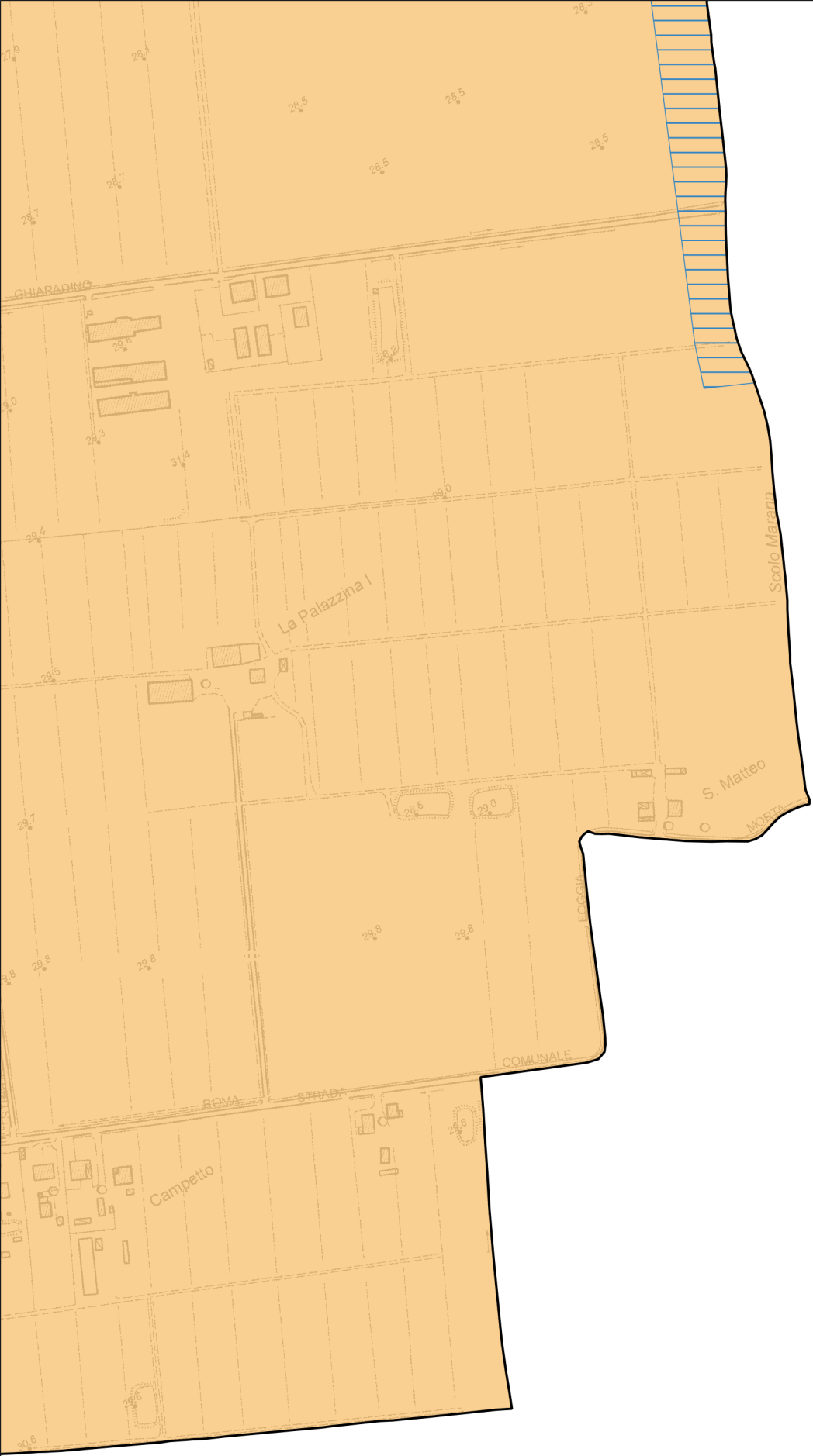
Ambito di applicazione piano speciale preliminare

RNS - 4 | Piano di Gestione Rischio Alluvioni

P3 - Reticolo principale

P3 - Reticolo secondario di pianura

D-13



1. Rischi naturali, industriali e sicurezza

 Area di danno

Zone stabili suscettibili di amplificazione

RNS - 3 | Area a pericolosità e/o rischio idraulico

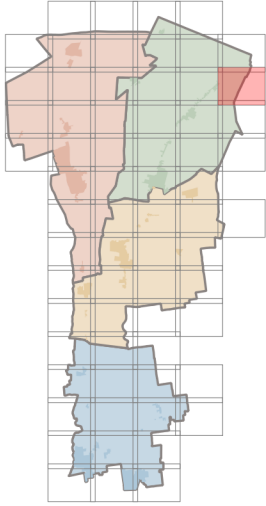
Alvei attivi

 Aree per la realizzazione degli interventi strutturali

Ambito di applicazione
piano speciale preliminare

 P3 - Reticolo principale

Tavola dei
Vincoli - RISCHI NATURALI, INDUSTRIALI
E SICUREZZA



Legenda

1. Rischi naturali, industriali e sicurezza

RNS - 1 | Zone interessate da stabilimenti a rischio d'incidente rilevante

Area di danno

RNS - 2 | Area a pericolosità sismica

Zone stabili suscettibili di amplificazioni

Zone suscettibili di instabilità

RNS - 3 | Area a pericolosità e/o rischio idraulico

Alvei attivi

Aree ad alta probabilità inondazione

Aree per la realizzazione degli interventi strutturali

Fasce di pertinenza fluviale

Ambito di applicazione piano speciale preliminare

RNS - 4 | Piano di Gestione Rischio Alluvioni

P3 - Reticolo principale

P3 - Reticolo secondario di pianura

E-03

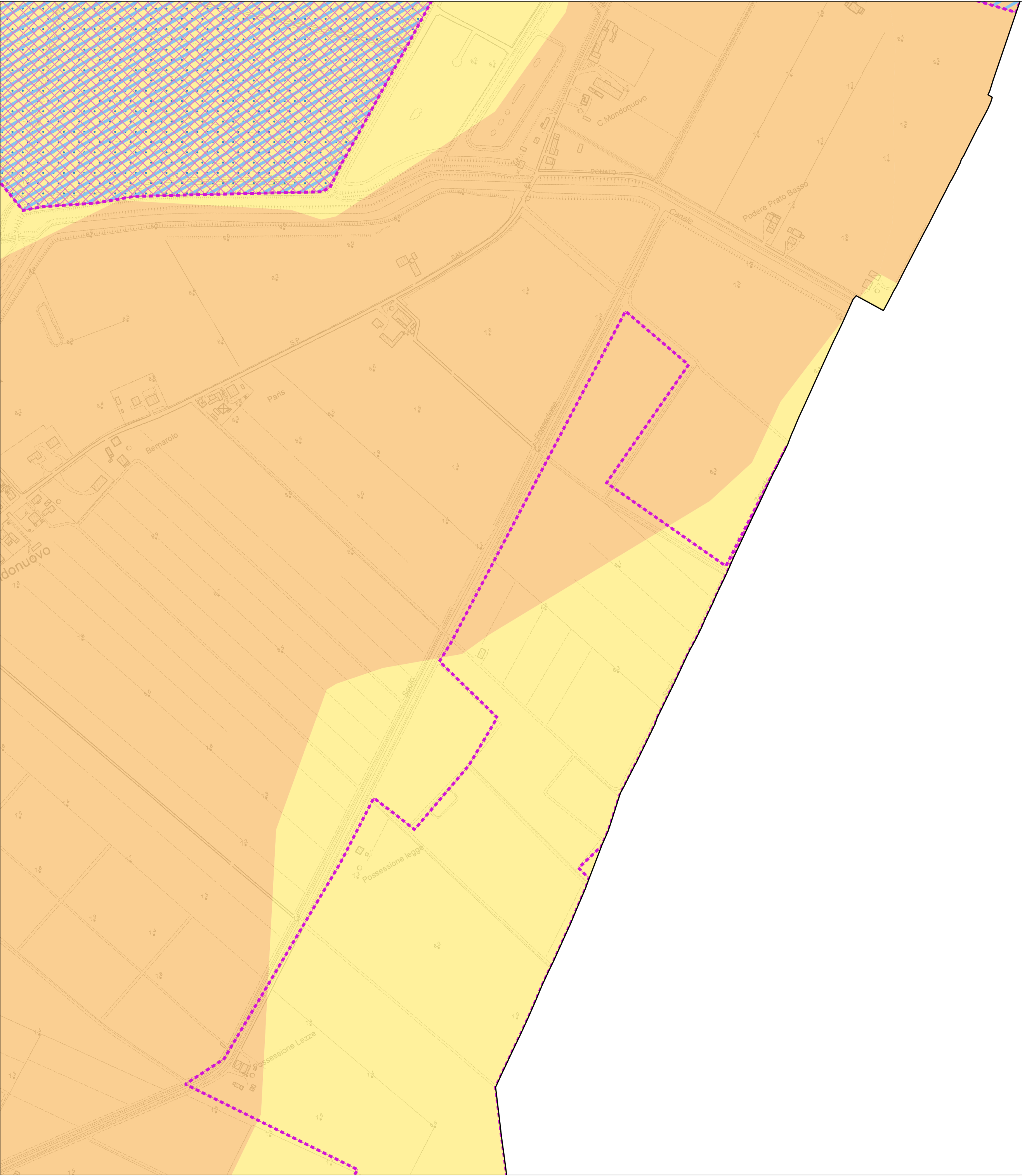
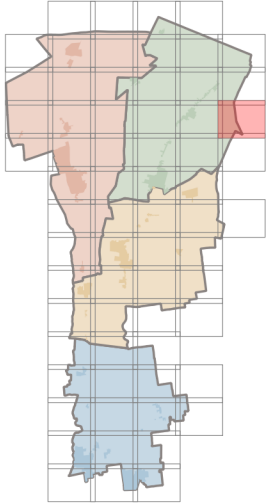


Tavola dei
Vincoli - RISCHI NATURALI, INDUSTRIALI
E SICUREZZA



Legenda

1. Rischi naturali, industriali e sicurezza

RNS - 1 | Zone interessate da stabilimenti a rischio d'incidente rilevante

Area di danno

RNS - 2 | Area a pericolosità sismica

Zone stabili suscettibili di amplificazioni

Zone suscettibili di instabilità

RNS - 3 | Area a pericolosità e/o rischio idraulico

Alvei attivi

Aree ad alta probabilità inondazione

Aree per la realizzazione degli interventi strutturali

Fasce di pertinenza fluviale

Ambito di applicazione piano speciale preliminare

RNS - 4 | Piano di Gestione Rischio Alluvioni

P3 - Reticolo principale

P3 - Reticolo secondario di pianura

E-04

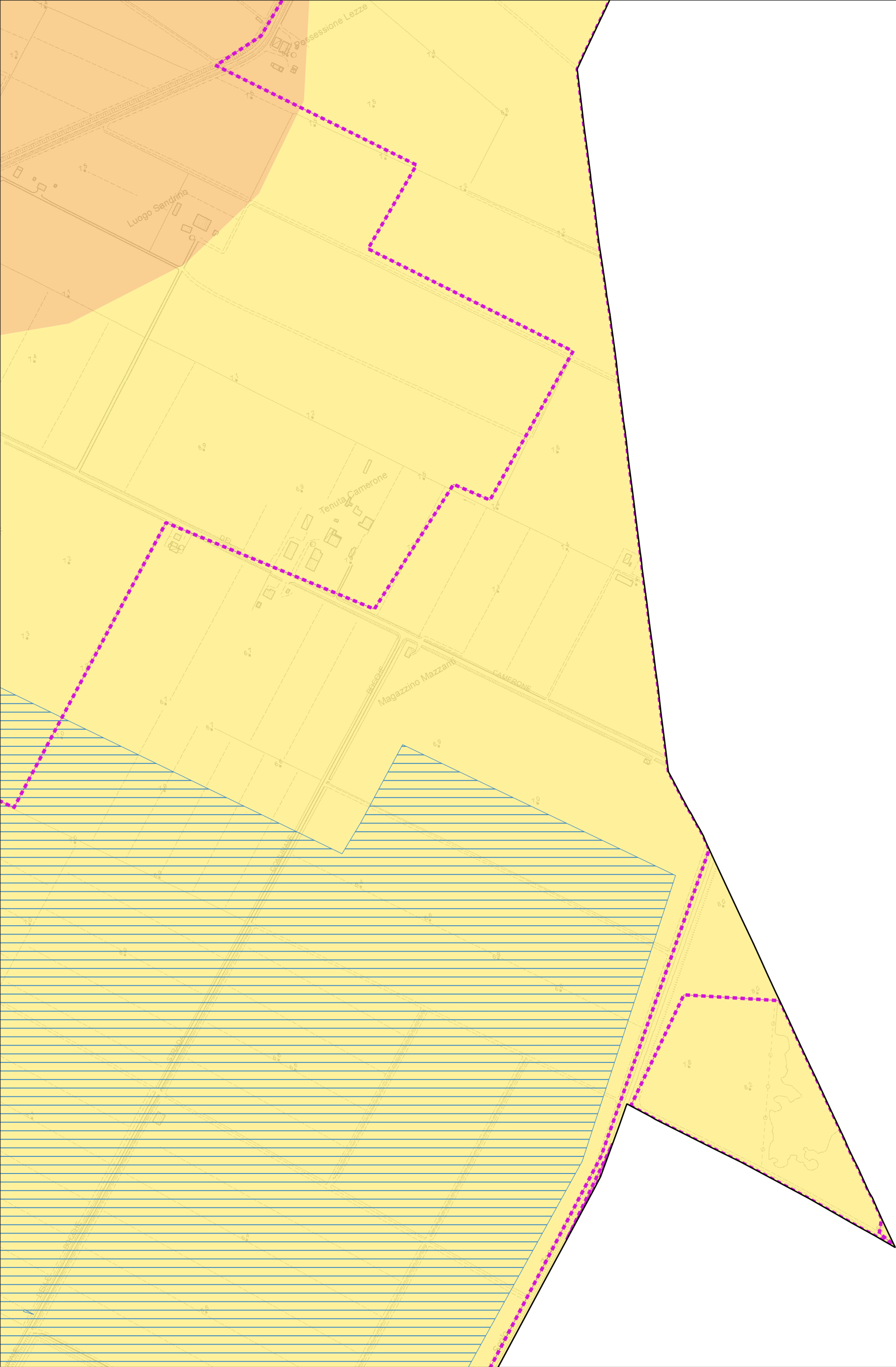
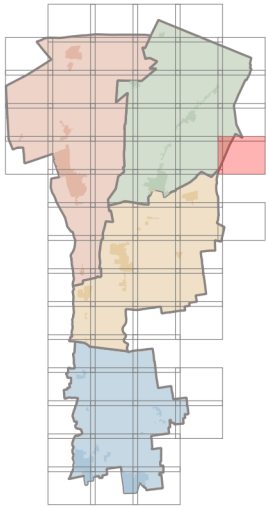


Tavola dei
Vincoli - RISCHI NATURALI, INDUSTRIALI
E SICUREZZA



Legenda

1. Rischi naturali, industriali e sicurezza

RNS - 1 | Zone interessate da stabilimenti a rischio d'incidente rilevante

Area di danno

RNS - 2 | Area a pericolosità sismica

Zone stabili suscettibili di amplificazioni

Zone suscettibili di instabilità

RNS - 3 | Area a pericolosità e/o rischio idraulico

Alvei attivi

Aree ad alta probabilità inondazione

Aree per la realizzazione degli interventi strutturali

Fasce di pertinenza fluviale

Ambito di applicazione piano speciale preliminare

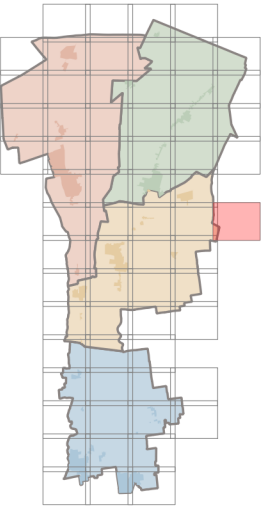
RNS - 4 | Piano di Gestione Rischio Alluvioni

P3 - Reticolo principale

P3 - Reticolo secondario di pianura



Tavola dei
Vincoli - RISCHI NATURALI, INDUSTRIALI
E SICUREZZA



Legenda

1. Rischi naturali, industriali e sicurezza

RNS - 1 | Zone interessate da stabilimenti a rischio d'incidente rilevante

 Area di danno

RNS - 2 | Area a pericolosità sismica

 Zone stabili suscettibili di amplificazioni

 Zone suscettibili di instabilità

RNS - 3 | Area a pericolosità e/o rischio idraulico

 Alvei attivi

 Aree ad alta probabilità inondazione

 Aree per la realizzazione degli interventi strutturali

 Fasce di pertinenza fluviale

 Ambito di applicazione piano speciale preliminare

RNS - 4 | Piano di Gestione Rischio Alluvioni

 P3 - Reticolo principale

 P3 - Reticolo secondario di pianura

E-07

